



**ΑΠΟΤΕΛΕΣΜΑΤΑ\***

**ΑΠΟΓΡΑΦΗΣ**

**ΠΛΗΘΥΣΜΟΥ  
ΚΑΤΟΙΚΙΩΝ  
ΕΛΣΤΑΤ 2021**

**19.07.2022**

\*Μόνιμος Πληθυσμός / Προσωρινά Στοιχεία



ΕΛΛΗΝΙΚΗ ΣΤΑΤΙΣΤΙΚΗ ΑΡΧΗ



**ΑΠΟΤΕΛΕΣΜΑΤΑ\***  
**ΑΠΟΓΡΑΦΗΣ**  
**ΠΛΗΘΥΣΜΟΥ ΚΑΤΟΙΚΙΩΝ**  
**ΕΛΣΤΑΤ 2021**

**19.07.2022**

\*Μόνιμος Πληθυσμός / Προσωρινά Στοιχεία



ΠΕΡΙΦΕΡΕΙΑ ΑΝΑΤΟΛΙΚΗΣ ΜΑΚΕΔΟΝΙΑΣ ΚΑΙ ΘΡΑΚΗΣ 11

ΠΕΡΙΦΕΡΕΙΑ ΚΕΝΤΡΙΚΗΣ ΜΑΚΕΔΟΝΙΑΣ 14

ΠΕΡΙΦΕΡΕΙΑ ΔΥΤΙΚΗΣ ΜΑΚΕΔΟΝΙΑΣ 18

ΠΕΡΙΦΕΡΕΙΑ ΗΠΕΙΡΟΥ 21

ΠΕΡΙΦΕΡΕΙΑ ΘΕΣΣΑΛΙΑΣ 24

ΠΕΡΙΦΕΡΕΙΑ ΣΤΕΡΕΑΣ ΕΛΛΑΔΑΣ 27

ΠΕΡΙΦΕΡΕΙΑ ΙΟΝΙΩΝ ΝΗΣΩΝ 30

ΠΕΡΙΦΕΡΕΙΑ ΔΥΤΙΚΗΣ ΕΛΛΑΔΑΣ 33

ΠΕΡΙΦΕΡΕΙΑ ΠΕΛΟΠΟΝΝΗΣΟΥ 36

ΠΕΡΙΦΕΡΕΙΑ ΑΤΤΙΚΗΣ 40

ΠΕΡΙΦΕΡΕΙΑ ΒΟΡΕΙΟΥ ΑΙΓΑΙΟΥ 45

ΠΕΡΙΦΕΡΕΙΑ ΝΟΤΙΟΥ ΑΙΓΑΙΟΥ 48

ΠΕΡΙΦΕΡΕΙΑ ΚΡΗΤΗΣ 54





Η Ελληνική Στατιστική Αρχή (ΕΛΣΤΑΤ), όπως κάθε δέκα χρόνια, διενήργησε την Απογραφή Πληθυσμού-Κατοικιών με σκοπό τη συγκέντρωση στοιχείων για τα δημογραφικά, και κοινωνικά χαρακτηριστικά του πληθυσμού της Ελλάδας, καθώς και για τη σύνθεση των νοικοκυριών και τις συνθήκες στέγασής τους. Η απογραφή αποτελεί διαχρονικά την πλέον σύνθετη και ευρείας κλίμακας στατιστική εργασία, καθώς καλύπτει όλη την επικράτεια της χώρας (ηπειρωτική, νησιωτική, παραμεθόριες περιοχές) όπου υπάρχουν κάτοικοι. Τα αποτελέσματα της απογραφής αποτελούν οδηγό για την άσκηση κατάλληλων οικονομικών και κοινωνικών πολιτικών και καλύπτουν μια σειρά από διεθνείς υποχρεώσεις της χώρας.

Η Απογραφή του 2021 αποτελεί ορόσημο, καθώς είναι η πρώτη ψηφιακή απογραφή στην Ελλάδα με εξαιρετικά υψηλό ποσοστό συμμετοχής στην ηλεκτρονική αυτοαπογραφή, ενώ ο πρωτοποριακός τρόπος συλλογής των δεδομένων επέτρεψε, παρά τις δυσκολίες, κυρίως, λόγω της πανδημίας της νόσου του κορονοϊού, τη μαζική συμμετοχή των κατοίκων της χώρας μας σε αυτή. Ταυτόχρονα, η δυνατότητα, για πρώτη φορά στην ιστορία των απογραφών στη χώρα, διασύνδεσης με διοικητικές πηγές κατέστησε δυνατό τον άμεσο και αξιόπιστο εντοπισμό λαθών (εικονικών καταχωρίσεων, διπλοεγγραφών, διαφυγών κ.λπ.) και διασφάλισε την ποιότητα και την αξιοπιστία των αποτελεσμάτων της απογραφής, ενώ το βάθος των στοιχείων που συλλέχθηκαν αποτελεί τη βάση για τη δημιουργία του πρώτου δομημένου και πλήρους Στατιστικού Μητρώου Πληθυσμού που θα διασφαλίσει εφεξής, διαχρονικά, την καθολική αντιπροσώπευση όλων των κατοίκων της Ελλάδας στις επίσημες στατιστικές.

Η Απογραφή του 2021 αποτελεί σημαντική παρακαταθήκη σε δύο, κυρίως, επίπεδα: Σε επίπεδο τεχνικό, οι σημαντικές καινοτομίες της, ιδίως στο σκέλος της διασυνδεσιμότητας με άλλες βάσεις δεδομένων, συνέβαλαν καθοριστικά στην δημιουργία ενός δυναμικά εξελισσόμενου Στατιστικού Μητρώου Πληθυσμού, το οποίο εμπεριέχει πληροφορία η προστιθέμενη αξία της οποίας, για πρώτη φορά, υπερβαίνει τον περιορισμό του χρονικού στιγμιότυπου διενέργειας της απογραφής και δύναται να συνεξελισσεται με την ανάπτυξη άλλων βάσεων δεδομένων. Σε επίπεδο θεσμικό, είναι η πρώτη απογραφή που διενεργήθηκε βάσει νόμου του ελληνικού κράτους (Ν. 4772/2021), ο οποίος ψηφίστηκε από την απόλυτη πλειοψηφία της Βουλής απολαμβάνοντας μάλιστα ευρεία διακομματική συναίνεση. Μέσω αυτής, και με απόλυτη διασφάλιση του στατιστικού απορρήτου, έγινε η καταμέτρηση του μόνιμου πληθυσμού της Ελλάδας, προσωρινά αποτελέσματα του οποίου παρουσιάζονται στο παρόν δελτίο τύπου, και ταυτόχρονα, η καταμέτρηση του νόμιμου πληθυσμού της χώρας (δηλαδή των δημοτών κάθε δήμου και δημοτικής ενότητας), σύμφωνα με την οποία προκύπτουν σημαντικά αποτελέσματα που συνιστούν τη βάση για την πλήρη αντιπροσωπευτικότητα του δημοκρατικού μας πολιτεύματος.



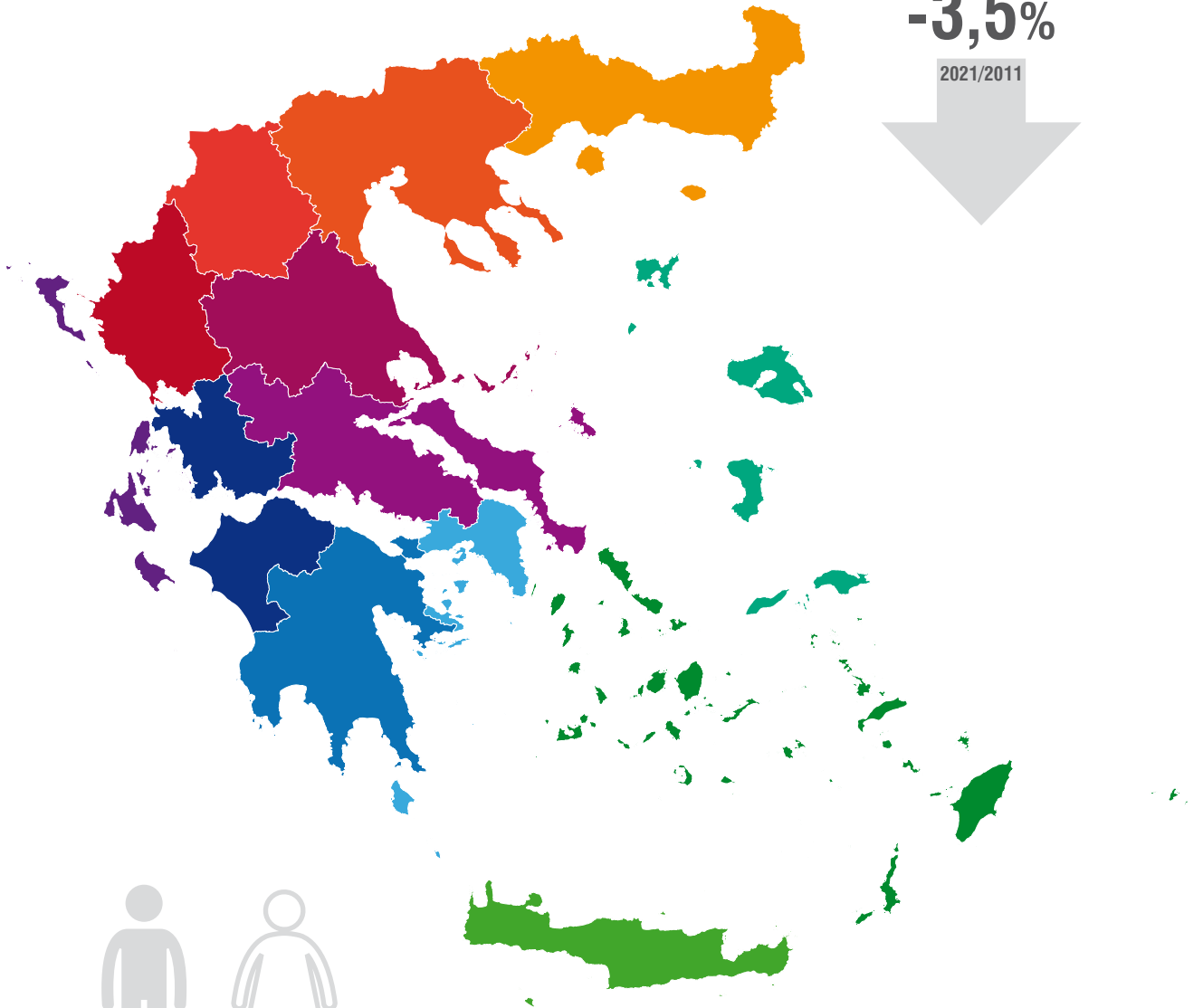
Αθανάσιος Κων. Θανόπουλος  
Πρόεδρος της Ελληνικής Στατιστικής Αρχής



**10.432.481**  
ΜΟΝΙΜΟΣ ΠΛΗΘΥΣΜΟΣ

**-3,5%**

2021/2011



**5.075.249**  
ΑΝΔΡΕΣ



**5.357.232**  
ΓΥΝΑΙΚΕΣ

**48,6%**



**51,4%**



## Επικράτεια

Περιφέρειες	Πληθυσμός		Άνδρες		Γυναίκες	
	2011	2021	2011	2021	2011	2021
ΑΝΑΤΟΛΙΚΗΣ ΜΑΚΕΔΟΝΙΑΣ ΚΑΙ ΘΡΑΚΗΣ	608.182	<b>562.069</b>	299.643	275.340	308.539	286.729
ΚΕΝΤΡΙΚΗΣ ΜΑΚΕΔΟΝΙΑΣ	1.882.108	<b>1.792.069</b>	912.693	861.420	969.415	930.649
ΔΥΤΙΚΗΣ ΜΑΚΕΔΟΝΙΑΣ	283.689	<b>255.056</b>	141.779	126.711	141.910	128.345
ΗΠΕΙΡΟΥ	336.856	<b>319.543</b>	165.775	157.092	171.081	162.451
ΘΕΣΣΑΛΙΑΣ	732.762	<b>687.527</b>	362.194	336.801	370.568	350.726
ΣΤΕΡΕΑΣ ΕΛΛΑΔΑΣ	547.390	<b>505.269</b>	277.475	252.106	269.915	253.163
ΙΟΝΙΩΝ ΝΗΣΩΝ	207.855	<b>200.726</b>	102.400	99.139	105.455	101.587
ΔΥΤΙΚΗΣ ΕΛΛΑΔΑΣ	679.796	<b>643.349</b>	339.310	322.242	340.486	321.107
ΠΕΛΟΠΟΝΝΗΣΟΥ	577.903	<b>538.366</b>	291.777	269.285	286.126	269.081
ΑΤΤΙΚΗΣ	3.828.434	<b>3.792.469</b>	1.845.663	1.810.987	1.982.771	1.981.482
ΒΟΡΕΙΟΥ ΑΙΓΑΙΟΥ	199.231	<b>194.136</b>	99.984	97.178	99.247	96.958
ΝΟΤΙΟΥ ΑΙΓΑΙΟΥ	309.015	<b>324.542</b>	155.865	162.576	153.150	161.966
ΚΡΗΤΗΣ	623.065	<b>617.360</b>	308.665	304.372	314.400	312.988



# ΠΕΡΙΦΕΡΕΙΑ ΑΝΑΤΟΛΙΚΗΣ ΜΑΚΕΔΟΝΙΑΣ ΚΑΙ ΘΡΑΚΗΣ

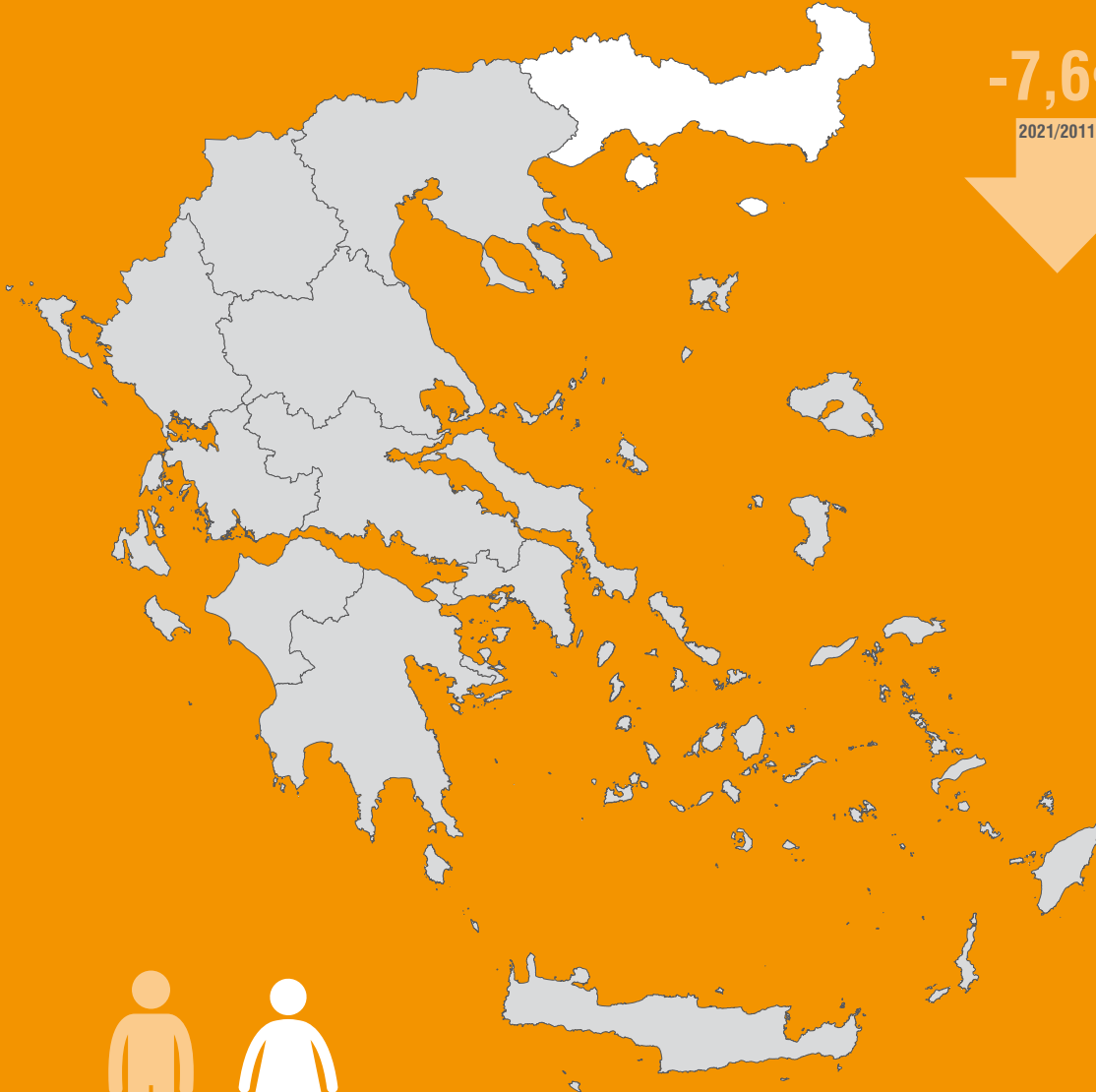


**562.069**

ΜΟΝΙΜΟΣ ΠΛΗΘΥΣΜΟΣ

**-7,6%**

2021/2011



**275.340**  
ΑΝΔΡΕΣ







**286.729**  
ΓΥΝΑΙΚΕΣ





  
**104.380**  
 ΜΟΝΙΜΟΣ ΠΛΗΘΥΣΜΟΣ

-6,8%  


48,5%  51,5%   
 50.652  53.728   
 ΑΝΔΡΕΣ ΓΥΝΑΙΚΕΣ





## Περιφερειακή Ενότητα Ροδόπης

Δήμος	Πληθυσμός		Άνδρες		Γυναίκες	
	2011	2021	2011	2021	2011	2021
ΚΟΜΟΤΗΝΗΣ	66.919	<b>65.107</b>	32.354	31.298	34.565	33.809
ΑΡΡΙΑΝΩΝ	16.577	<b>14.944</b>	8.183	7.450	8.394	7.494
ΙΑΣΜΟΥ	13.810	<b>12.346</b>	6.731	6.065	7.079	6.281
ΜΑΡΩΝΕΙΑΣ - ΣΑΠΩΝ	14.733	<b>11.983</b>	7.287	5.839	7.446	6.144



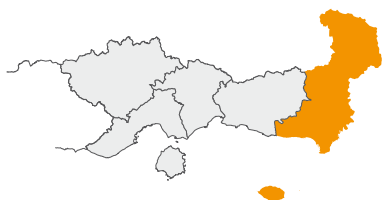
  
**86.621**  
 ΜΟΝΙΜΟΣ ΠΛΗΘΥΣΜΟΣ

-11,9%  


48,4%  51,6%   
 41.917  44.704   
 ΑΝΔΡΕΣ ΓΥΝΑΙΚΕΣ





## Περιφερειακή Ενότητα Δράμας

Δήμος	Πληθυσμός		Άνδρες		Γυναίκες	
	2011	2021	2011	2021	2011	2021
ΔΡΑΜΑΣ	58.944	<b>55.593</b>	28.304	26.685	30.640	28.908
ΔΟΞΑΤΟΥ	14.516	<b>12.109</b>	6.985	5.812	7.531	6.297
ΚΑΤΩ ΝΕΥΡΟΚΟΠΙΟΥ	7.860	<b>5.323</b>	3.963	2.658	3.897	2.665
ΠΑΡΑΝΕΣΤΙΟΥ	3.901	<b>2.852</b>	1.971	1.550	1.930	1.302
ΠΡΟΣΟΤΣΑΝΗΣ	13.066	<b>10.744</b>	6.319	5.212	6.747	5.532



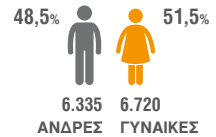
  
**133.862**  
 ΜΟΝΙΜΟΣ ΠΛΗΘΥΣΜΟΣ

-9,5%  


50,1%  49,9%   
 67.036  66.826   
 ΑΝΔΡΕΣ ΓΥΝΑΙΚΕΣ

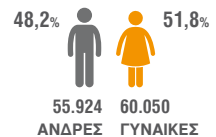
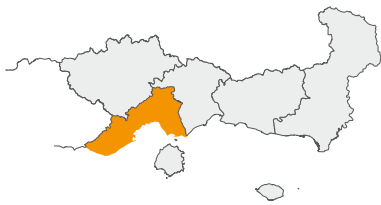
## Περιφερειακή Ενότητα Έβρου

Δήμος	Πληθυσμός		Άνδρες		Γυναίκες	
	2011	2021	2011	2021	2011	2021
ΑΛΕΞΑΝΔΡΟΥΠΟΛΗΣ	72.959	<b>71.601</b>	35.775	34.882	37.184	36.719
ΔΙΔΥΜΟΤΕΙΧΟΥ	19.493	<b>16.161</b>	10.140	8.464	9.353	7.697
ΟΡΕΣΤΙΑΔΑΣ	37.695	<b>31.694</b>	19.554	16.199	18.141	15.495
ΣΑΜΟΘΡΑΚΗΣ	2.859	<b>2.622</b>	1.616	1.408	1.243	1.214
ΣΟΥΦΛΙΟΥ	14.941	<b>11.784</b>	7.620	6.083	7.321	5.701



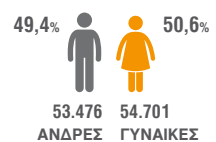
### Περιφερειακή Ενότητα Θάσου

Δήμος	Πληθυσμός		Άνδρες		Γυναίκες	
	2011	2021	2011	2021	2011	2021
ΘΑΣΟΥ	13.770	<b>13.055</b>	6.785	6.335	6.985	6.720



### Περιφερειακή Ενότητα Καβάλας

Δήμος	Πληθυσμός		Άνδρες		Γυναίκες	
	2011	2021	2011	2021	2011	2021
ΚΑΒΑΛΑΣ	70.501	<b>65.857</b>	34.002	31.334	36.499	34.523
ΝΕΣΤΟΥ	22.331	<b>20.525</b>	11.045	10.105	11.286	10.420
ΠΑΓΓΑΙΟΥ	32.085	<b>29.592</b>	15.807	14.485	16.278	15.107



### Περιφερειακή Ενότητα Ξάνθης

Δήμος	Πληθυσμός		Άνδρες		Γυναίκες	
	2011	2021	2011	2021	2011	2021
ΞΑΝΘΗΣ	65.133	<b>66.162</b>	32.329	32.579	32.804	33.583
ΑΒΔΗΡΩΝ	19.005	<b>17.860</b>	9.347	8.931	9.658	8.929
ΜΥΚΗΣ	15.540	<b>14.521</b>	7.687	7.193	7.853	7.328
ΤΟΠΕΙΡΟΥ	11.544	<b>9.634</b>	5.839	4.773	5.705	4.861

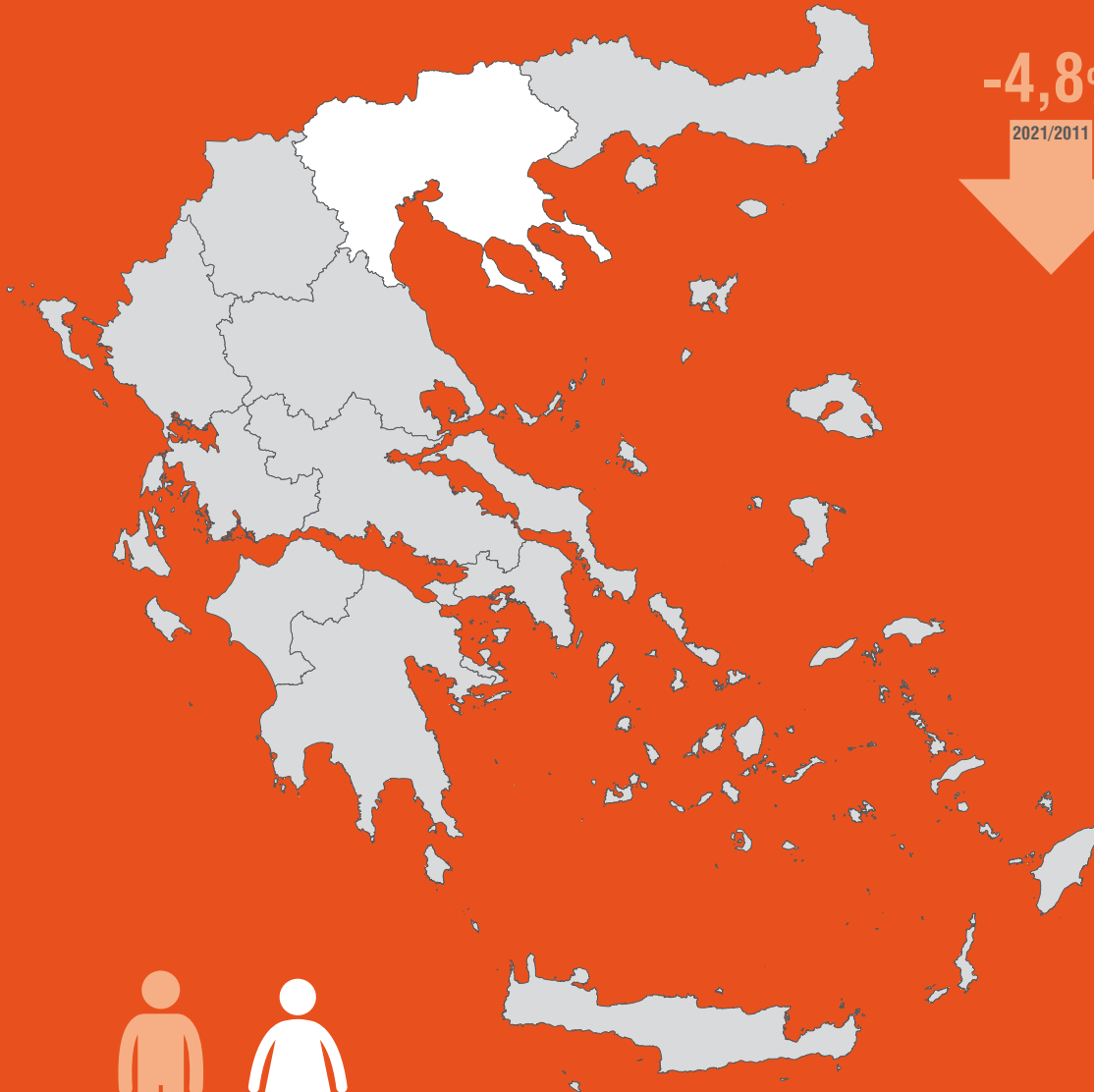
# ΠΕΡΙΦΕΡΕΙΑ ΚΕΝΤΡΙΚΗΣ ΜΑΚΕΔΟΝΙΑΣ



**1.792.069**  
ΜΟΝΙΜΟΣ ΠΛΗΘΥΣΜΟΣ

**-4,8%**

2021/2011

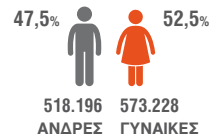


**861.420**  
ΑΝΔΡΕΣ



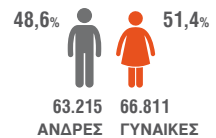
**930.649**  
ΓΥΝΑΙΚΕΣ





## Περιφερειακή Ενότητα Θεσσαλονίκης

Δήμος	Πληθυσμός		Άνδρες		Γυναίκες	
	2011	2021	2011	2021	2011	2021
ΘΕΣΣΑΛΟΝΙΚΗΣ	325.182	<b>317.778</b>	148.470	145.087	176.712	172.691
ΑΜΠΕΛΟΚΗΠΩΝ - ΜΕΝΕΜΕΝΗΣ	52.127	<b>49.674</b>	24.721	23.243	27.406	26.431
ΒΟΛΒΗΣ	23.478	<b>19.812</b>	11.742	9.726	11.736	10.086
ΔΕΛΤΑ	45.839	<b>45.628</b>	22.829	22.713	23.010	22.915
ΘΕΡΜΑΪΚΟΥ	50.264	<b>45.450</b>	24.777	21.980	25.487	23.470
ΘΕΡΜΗΣ	53.201	<b>55.238</b>	26.137	26.957	27.064	28.281
ΚΑΛΑΜΑΡΙΑΣ	91.518	<b>92.238</b>	43.169	43.224	48.349	49.014
ΚΟΡΔΕΛΙΟΥ - ΕΥΟΣΜΟΥ	101.753	<b>105.426</b>	49.613	50.985	52.140	54.441
ΛΑΓΚΑΔΑ	41.103	<b>37.072</b>	20.358	18.277	20.745	18.795
ΝΕΑΠΟΛΗΣ - ΣΥΚΕΩΝ	84.741	<b>80.851</b>	40.406	38.330	44.335	42.521
ΠΑΥΛΟΥ ΜΕΛΑ	99.245	<b>99.969</b>	48.337	48.184	50.908	51.785
ΠΥΛΑΙΑΣ - ΧΟΡΤΙΑΤΗ	70.110	<b>72.223</b>	34.296	34.860	35.814	37.363
ΧΑΛΚΗΔΟΝΟΣ	33.673	<b>29.951</b>	16.755	14.718	16.918	15.233
ΩΡΑΙΟΚΑΣΤΡΟΥ	38.317	<b>40.114</b>	19.492	19.912	18.825	20.202



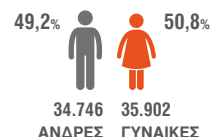
## Περιφερειακή Ενότητα Ημαθίας

Δήμος	Πληθυσμός		Άνδρες		Γυναίκες	
	2011	2021	2011	2021	2011	2021
ΒΕΡΟΙΑΣ	66.547	<b>62.064</b>	32.517	29.876	34.030	32.188
ΑΛΕΞΑΝΔΡΕΙΑΣ	41.570	<b>38.293</b>	20.760	18.883	20.810	19.410
ΗΡΩΙΚΗΣ ΠΟΛΕΩΣ ΝΑΟΥΣΑΣ	32.494	<b>29.669</b>	16.144	14.456	16.350	15.213



-12,2%

2021/2011



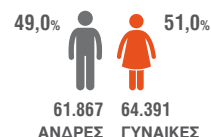
## Περιφερειακή Ενότητα Κιλκίς

Δήμος	Πληθυσμός		Άνδρες		Γυναίκες	
	2011	2021	2011	2021	2011	2021
ΚΙΛΚΙΣ	51.926	<b>45.489</b>	25.748	22.220	26.178	23.269
ΠΑΙΟΝΙΑΣ	28.493	<b>25.159</b>	14.403	12.526	14.090	12.633



-9,6%

2021/2011



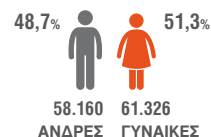
## Περιφερειακή Ενότητα Πέλλας

Δήμος	Πληθυσμός		Άνδρες		Γυναίκες	
	2011	2021	2011	2021	2011	2021
ΕΔΕΣΣΑΣ	28.814	<b>26.336</b>	14.183	12.860	14.631	13.476
ΑΛΜΩΠΙΑΣ	27.556	<b>24.924</b>	13.742	12.339	13.814	12.585
ΠΕΛΛΑΣ	63.122	<b>56.918</b>	31.183	27.815	31.939	29.103
ΣΚΥΔΡΑΣ	20.188	<b>18.080</b>	9.974	8.853	10.214	9.227



-5,7%

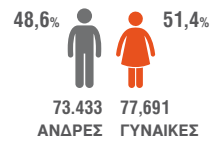
2021/2011



## Περιφερειακή Ενότητα Πιερίας

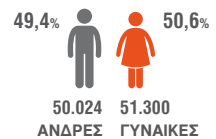
Δήμος	Πληθυσμός		Άνδρες		Γυναίκες	
	2011	2021	2011	2021	2011	2021
ΚΑΤΕΡΙΝΗΣ	85.851	<b>82.971</b>	41.569	40.057	44.282	42.914
ΔΙΟΥ - ΟΛΥΜΠΟΥ	25.668	<b>23.984</b>	13.322	12.030	12.346	11.954
ΠΥΔΝΑΣ - ΚΟΛΙΝΔΡΟΥ	15.179	<b>12.531</b>	7.461	6.073	7.718	6.458





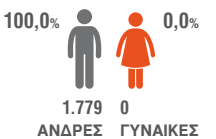
### Περιφερειακή Ενότητα Σερρών

Δήμος	Πληθυσμός		Άνδρες		Γυναίκες	
	2011	2021	2011	2021	2011	2021
ΣΕΡΡΩΝ	76.817	<b>73.847</b>	37.125	35.457	39.692	38.390
ΑΜΦΙΠΟΛΗΣ	9.182	<b>7.169</b>	4.401	3.386	4.781	3.783
ΒΙΣΑΛΤΙΑΣ	20.030	<b>16.032</b>	9.947	8.173	10.083	7.859
ΕΜΜΑΝΟΥΗΛ ΠΑΠΠΑ	14.664	<b>11.574</b>	7.275	5.714	7.389	5.860
ΗΡΑΚΛΕΙΑΣ	21.145	<b>15.711</b>	10.356	7.643	10.789	8.068
ΝΕΑΣ ΖΙΧΝΗΣ	12.397	<b>8.259</b>	6.017	4.041	6.380	4.218
ΣΙΝΤΙΚΗΣ	22.195	<b>18.532</b>	10.722	9.019	11.473	9.513



### Περιφερειακή Ενότητα Χαλκιδικής

Δήμος	Πληθυσμός		Άνδρες		Γυναίκες	
	2011	2021	2011	2021	2011	2021
ΠΟΛΥΓΥΡΟΥ	22.048	<b>21.350</b>	10.866	10.511	11.182	10.839
ΑΡΙΣΤΟΤΕΛΗ	18.294	<b>16.994</b>	9.099	8.354	9.195	8.640
ΚΑΣΣΑΝΔΡΑΣ	16.672	<b>16.958</b>	8.506	8.549	8.166	8.409
ΝΕΑΣ ΠΡΟΠΟΝΤΙΔΑΣ	36.500	<b>34.391</b>	18.217	16.834	18.283	17.557
ΣΙΘΩΝΙΑΣ	12.394	<b>11.631</b>	6.243	5.776	6.151	5.855



### Άγιο Όρος (Αυτοδιοίκηση)

Δήμος	Πληθυσμός		Άνδρες		Γυναίκες	
	2011	2021	2011	2021	2011	2021
ΑΓΙΟ ΟΡΟΣ (ΑΥΤΟΔΙΟΙΚΗΤΟ)	1.811	<b>1.779</b>	1.811	1.779	0	0

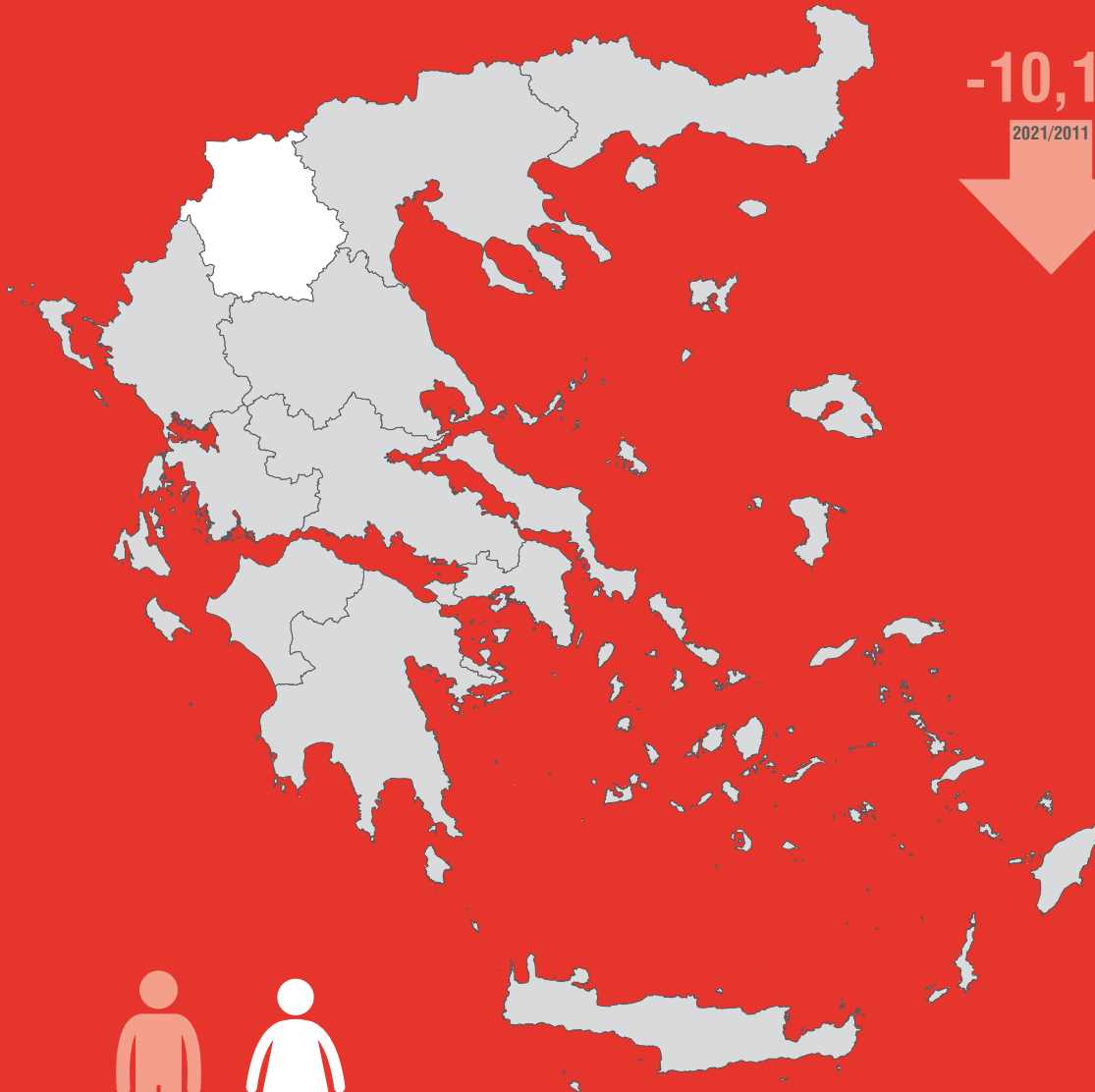
# ΠΕΡΙΦΕΡΕΙΑ ΔΥΤΙΚΗΣ ΜΑΚΕΔΟΝΙΑΣ



**255.056**  
ΜΟΝΙΜΟΣ ΠΛΗΘΥΣΜΟΣ

**-10,1%**

2021/2011

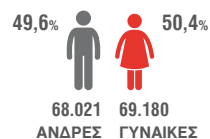


**126.711**  
ΑΝΔΡΕΣ



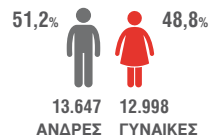
**128.345**  
ΓΥΝΑΙΚΕΣ





### Περιφερειακή Ενότητα Κοζάνης

Δήμος	Πληθυσμός		Άνδρες		Γυναίκες	
	2011	2021	2011	2021	2011	2021
ΚΟΖΑΝΗΣ	71.388	<b>67.161</b>	35.914	33.397	35.474	33.764
ΒΟΪΟΥ	18.386	<b>15.080</b>	9.144	7.576	9.242	7.504
ΕΟΡΔΑΙΑΣ	45.592	<b>42.414</b>	22.479	20.694	23.113	21.720
ΣΕΡΒΙΩΝ	11.382	<b>9.486</b>	5.722	4.853	5.660	4.633
ΒΕΛΒΕΝΤΟΥ	3.448	<b>3.060</b>	1.686	1.501	1.762	1.559





### Περιφερειακή Ενότητα Γρεβενών

Δήμος	Πληθυσμός		Άνδρες		Γυναίκες	
	2011	2021	2011	2021	2011	2021
ΓΡΕΒΕΝΩΝ	25.905	<b>21.440</b>	13.526	11.030	12.379	10.410
ΔΕΣΚΑΤΗΣ	5.852	<b>5.205</b>	2.922	2.617	2.930	2.588



  
**46.048**  
 ΜΟΝΙΜΟΣ ΠΛΗΘΥΣΜΟΣ

-8,5%  
2021/2011  


49,6%  50,4%   
 22.818 23.230  
 ΑΝΔΡΕΣ ΓΥΝΑΙΚΕΣ



## Περιφερειακή Ενότητα Καστοριάς

Δήμος	Πληθυσμός		Άνδρες		Γυναίκες	
	2011	2021	2011	2021	2011	2021
ΚΑΣΤΟΡΙΑΣ	35.874	<b>33.227</b>	17.774	16.434	18.100	16.793
ΝΕΣΤΟΡΙΟΥ	2.646	<b>2.188</b>	1.354	1.154	1.292	1.034
ΑΡΓΟΥΣ ΟΡΕΣΤΙΚΟΥ	11.802	<b>10.633</b>	5.908	5.230	5.894	5.403



  
**45.162**  
 ΜΟΝΙΜΟΣ ΠΛΗΘΥΣΜΟΣ

-12,2%  
2021/2011  


49,2%  50,8%   
 22.225 22.937  
 ΑΝΔΡΕΣ ΓΥΝΑΙΚΕΣ

## Περιφερειακή Ενότητα Φλώρινας

Δήμος	Πληθυσμός		Άνδρες		Γυναίκες	
	2011	2021	2011	2021	2011	2021
ΦΛΩΡΙΝΑΣ	32.881	<b>29.611</b>	15.977	14.392	16.904	15.219
ΑΜΥΝΤΑΙΟΥ	16.973	<b>14.331</b>	8.608	7.202	8.365	7.129
ΠΡΕΣΠΩΝ	1.560	<b>1.220</b>	765	631	795	589

# ΠΕΡΙΘΕΡΕΙΑ ΗΠΕΙΡΟΥ

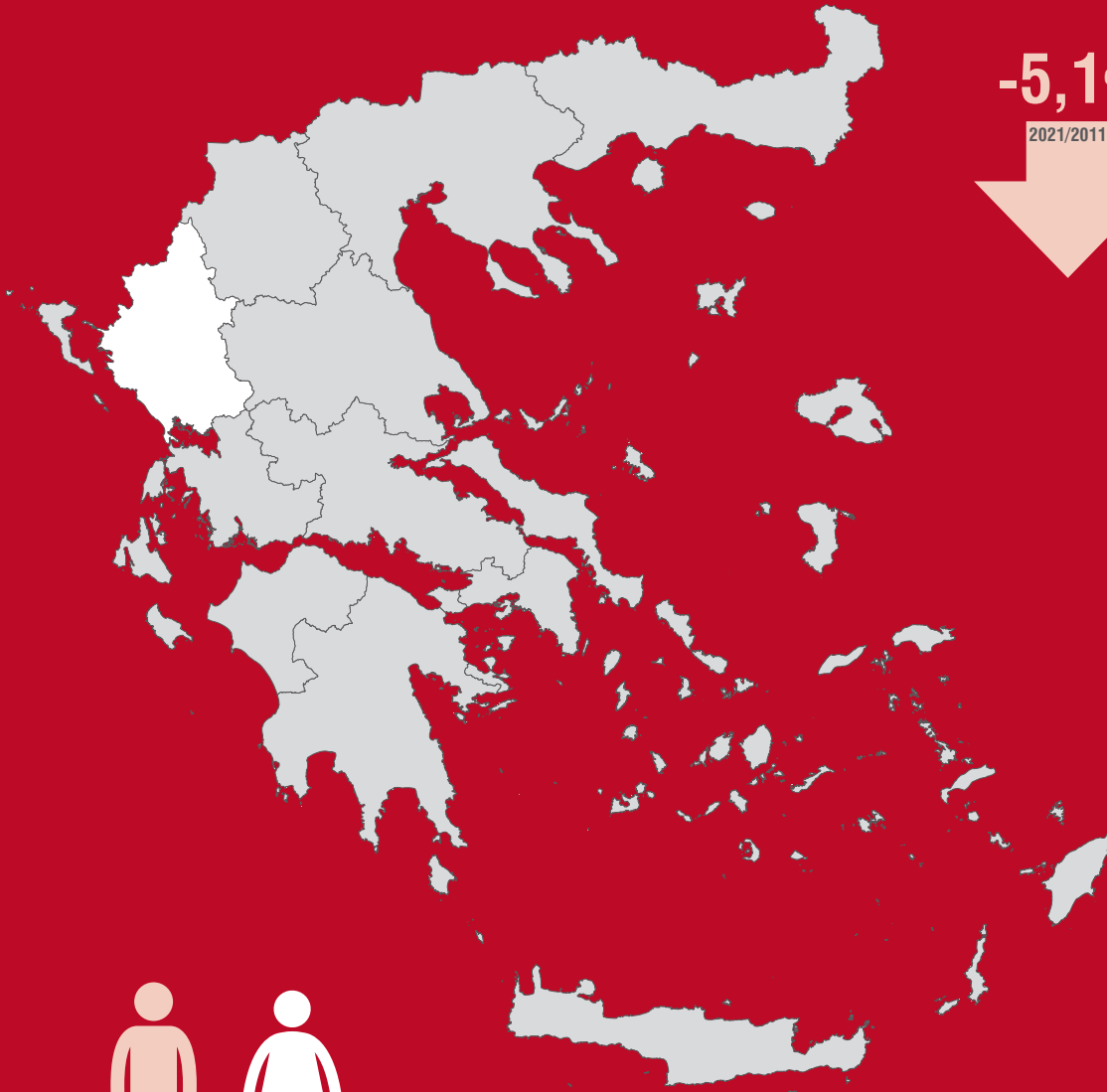


**319.543**

ΜΟΝΙΜΟΣ ΠΛΗΘΥΣΜΟΣ

**-5,1%**

2021/2011

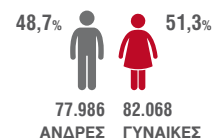


**157.092**  
ΑΝΔΡΕΣ



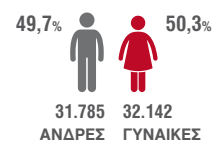
**162.451**  
ΓΥΝΑΙΚΕΣ





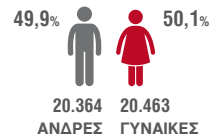
## Περιφερειακή Ενότητα Ιωαννίνων

Δήμος	Πληθυσμός		Άνδρες		Γυναίκες	
	2011	2021	2011	2021	2011	2021
ΙΩΑΝΝΙΤΩΝ	112.486	<b>113.094</b>	53.975	54.242	58.511	58.852
ΒΟΡΕΙΩΝ ΤΖΟΥΜΕΡΚΩΝ	5.714	<b>5.075</b>	2.882	2.608	2.832	2.467
ΔΩΔΩΝΗΣ	9.693	<b>7.258</b>	4.953	3.777	4.740	3.481
ΖΑΓΟΡΙΟΥ	3.724	<b>3.384</b>	1.824	1.734	1.900	1.650
ΖΙΤΣΑΣ	14.766	<b>13.630</b>	7.337	6.765	7.429	6.865
ΚΟΝΙΤΣΑΣ	6.362	<b>5.325</b>	3.262	2.641	3.100	2.684
ΜΕΤΣΟΒΟΥ	6.196	<b>5.429</b>	3.085	2.759	3.111	2.670
ΠΩΓΩΝΙΟΥ	8.960	<b>6.859</b>	4.529	3.460	4.431	3.399



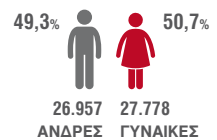
## Περιφερειακή Ενότητα Άρτας

Δήμος	Πληθυσμός		Άνδρες		Γυναίκες	
	2011	2021	2011	2021	2011	2021
ΑΡΤΑΙΩΝ	43.166	<b>41.633</b>	21.216	20.433	21.950	21.200
ΓΕΩΡΓΙΟΥ ΚΑΡΑΪΣΚΑΚΗ	5.780	<b>5.321</b>	2.945	2.784	2.835	2.537
ΚΕΝΤΡΙΚΩΝ ΤΖΟΥΜΕΡΚΩΝ	6.178	<b>5.562</b>	3.053	2.898	3.125	2.664
ΝΙΚΟΛΑΟΥ ΣΚΟΥΦΑ	12.753	<b>11.411</b>	6.321	5.670	6.432	5.741



### Περιφερειακή Ενότητα Θεσπρωτίας

Δήμος	Πληθυσμός		Άνδρες		Γυναίκες	
	2011	2021	2011	2021	2011	2021
ΗΓΟΥΜΕΝΙΤΣΑΣ	25.814	<b>25.709</b>	12.894	12.735	12.920	12.974
ΣΟΥΛΙΟΥ	10.063	<b>8.767</b>	5.017	4.370	5.046	4.397
ΦΙΛΙΑΤΩΝ	7.710	<b>6.351</b>	3.968	3.259	3.742	3.092



### Περιφερειακή Ενότητα Πρέβεζας

Δήμος	Πληθυσμός		Άνδρες		Γυναίκες	
	2011	2021	2011	2021	2011	2021
ΠΡΕΒΕΖΑΣ	31.733	<b>30.893</b>	15.748	15.090	15.985	15.803
ΖΗΡΟΥ	13.892	<b>13.071</b>	6.882	6.488	7.010	6.583
ΠΑΡΓΑΣ	11.866	<b>10.771</b>	5.884	5.379	5.982	5.392

# ΠΕΡΙΦΕΡΕΙΑ ΘΕΣΣΑΛΙΑΣ

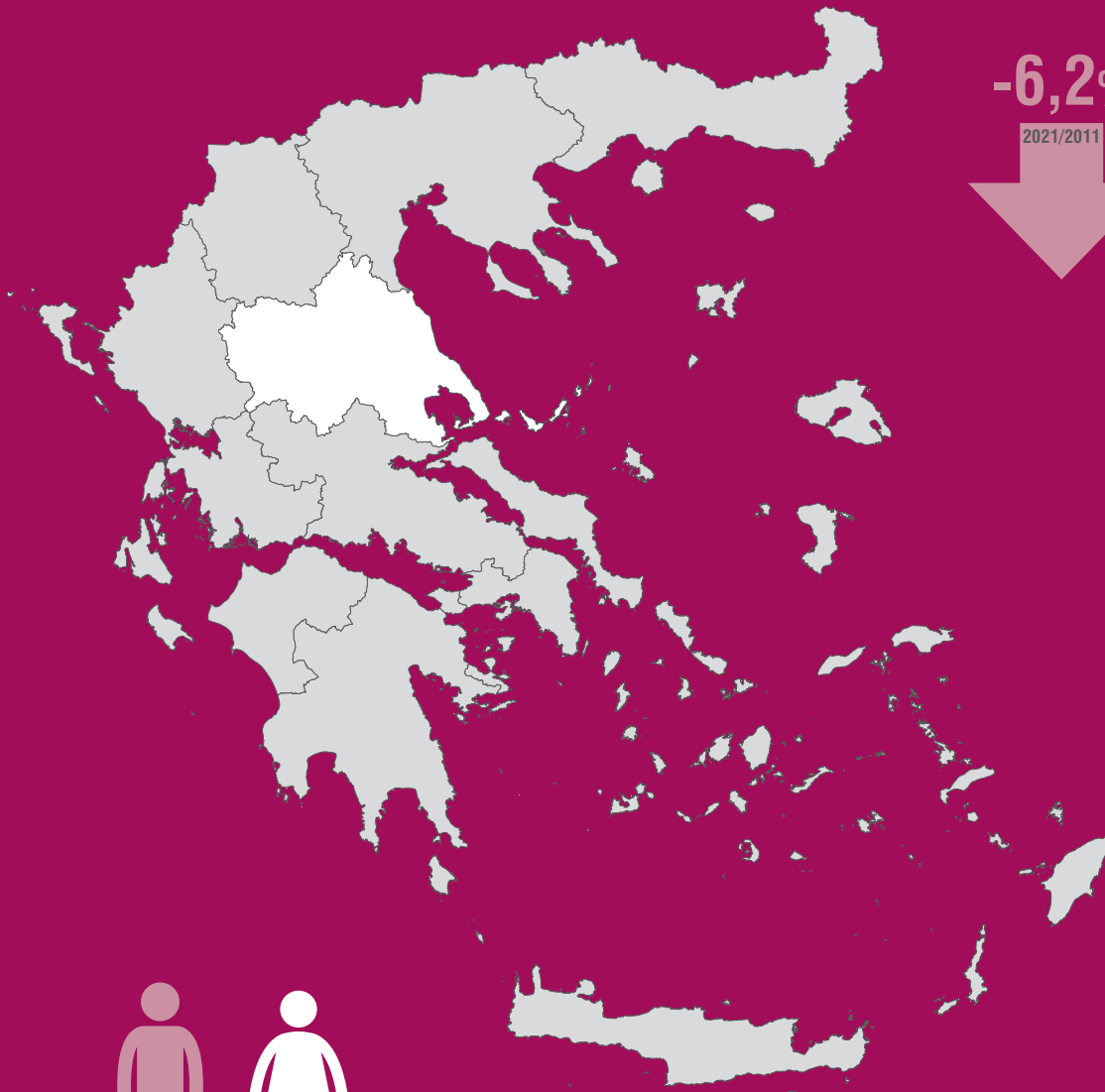


**687.527**

ΜΟΝΙΜΟΣ ΠΛΗΘΥΣΜΟΣ

**-6,2%**

2021/2011



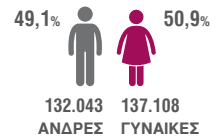
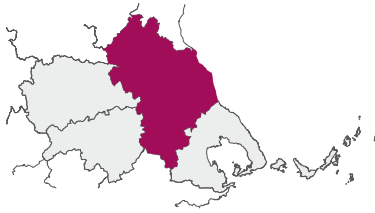
**336.801**  
ΑΝΔΡΕΣ



**350.726**  
ΓΥΝΑΙΚΕΣ

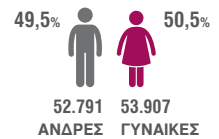
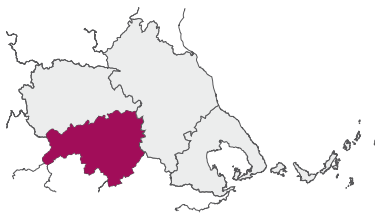






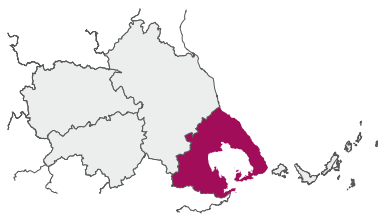
## Περιφερειακή Ενότητα Λάρισας

Δήμος	Πληθυσμός		Άνδρες		Γυναίκες	
	2011	2021	2011	2021	2011	2021
ΛΑΡΙΣΑΙΩΝ	162.591	<b>164.381</b>	79.762	79.744	82.829	84.637
ΑΓΙΑΣ	11.470	<b>10.705</b>	5.825	5.432	5.645	5.273
ΕΛΑΣΣΟΝΑΣ	32.121	<b>25.441</b>	16.102	12.561	16.019	12.880
ΚΙΛΕΛΕΡ	20.854	<b>18.068</b>	10.473	9.139	10.381	8.929
ΤΕΜΠΩΝ	13.712	<b>11.994</b>	6.884	6.028	6.828	5.966
ΤΥΡΝΑΒΟΥ	25.032	<b>22.252</b>	12.486	11.038	12.546	11.214
ΦΑΡΣΑΛΩΝ	18.545	<b>16.310</b>	9.277	8.101	9.268	8.209







## Περιφερειακή Ενότητα Καρδίτσας

Δήμος	Πληθυσμός		Άνδρες		Γυναίκες	
	2011	2021	2011	2021	2011	2021
ΚΑΡΔΙΤΣΑΣ	56.747	<b>56.641</b>	27.766	27.577	28.981	29.064
ΑΡΓΙΘΕΑΣ	3.450	<b>3.515</b>	1.811	1.907	1.639	1.608
ΛΙΜΝΗΣ ΠΛΑΣΤΗΡΑ	4.635	<b>5.285</b>	2.288	2.689	2.347	2.596
ΜΟΥΖΑΚΙΟΥ	13.122	<b>11.264</b>	6.460	5.668	6.662	5.596
ΠΑΛΑΜΑ	16.726	<b>13.416</b>	8.443	6.683	8.283	6.733
ΣΟΦΑΔΩΝ	18.864	<b>16.577</b>	9.370	8.267	9.494	8.310



  
**176.588**  
 ΜΟΝΙΜΟΣ ΠΛΗΘΥΣΜΟΣ

-7,1%  
2021/2011  


48,2%  51,8%   
 85.079  91.509   
 ΑΝΔΡΕΣ ΓΥΝΑΙΚΕΣ





## Περιφερειακή Ενότητα Μαγνησίας

Δήμος	Πληθυσμός		Άνδρες		Γυναίκες	
	2011	2021	2011	2021	2011	2021
ΒΟΛΟΥ	144.449	<b>138.865</b>	70.185	66.413	74.264	72.452
ΑΛΜΥΡΟΥ	18.614	<b>16.004</b>	9.267	7.817	9.347	8.187
ΖΑΓΟΡΑΣ - ΜΟΥΡΕΣΙΟΥ	5.809	<b>4.556</b>	2.949	2.317	2.860	2.239
ΝΟΤΙΟΥ ΠΗΛΙΟΥ	10.216	<b>8.322</b>	5.122	4.126	5.094	4.196
ΡΗΓΑ ΦΕΡΑΙΟΥ	10.922	<b>8.841</b>	5.614	4.406	5.308	4.435



  
**13.029**  
 ΜΟΝΙΜΟΣ ΠΛΗΘΥΣΜΟΣ

-5,6%  
2021/2011  


49,8%  50,2%   
 6.487  6.542   
 ΑΝΔΡΕΣ ΓΥΝΑΙΚΕΣ





## Περιφερειακή Ενότητα Σποράδων

Δήμος	Πληθυσμός		Άνδρες		Γυναίκες	
	2011	2021	2011	2021	2011	2021
ΣΚΙΑΘΟΥ	6.088	<b>5.499</b>	3.088	2.733	3.000	2.766
ΑΛΟΝΝΗΣΟΥ	2.750	<b>3.153</b>	1.447	1.572	1.303	1.581
ΣΚΟΠΕΛΟΥ	4.960	<b>4.377</b>	2.423	2.182	2.537	2.195



  
**122.061**  
 ΜΟΝΙΜΟΣ ΠΛΗΘΥΣΜΟΣ

-6,9%  
2021/2011  


49,5%  50,5%   
 60.401  61.660   
 ΑΝΔΡΕΣ ΓΥΝΑΙΚΕΣ

## Περιφερειακή Ενότητα Τρικάλων

Δήμος	Πληθυσμός		Άνδρες		Γυναίκες	
	2011	2021	2011	2021	2011	2021
ΤΡΙΚΚΑΙΩΝ	81.355	<b>78.508</b>	40.353	38.623	41.002	39.885
ΜΕΤΕΩΡΩΝ	21.991	<b>19.290</b>	10.934	9.684	11.057	9.606
ΠΥΛΗΣ	14.343	<b>12.915</b>	7.208	6.588	7.135	6.327
ΦΑΡΚΑΔΟΝΑΣ	13.396	<b>11.348</b>	6.657	5.506	6.739	5.842

# ΠΕΡΙΘΕΡΕΙΑ ΣΤΕΡΕΑΣ ΕΛΛΑΔΑΣ

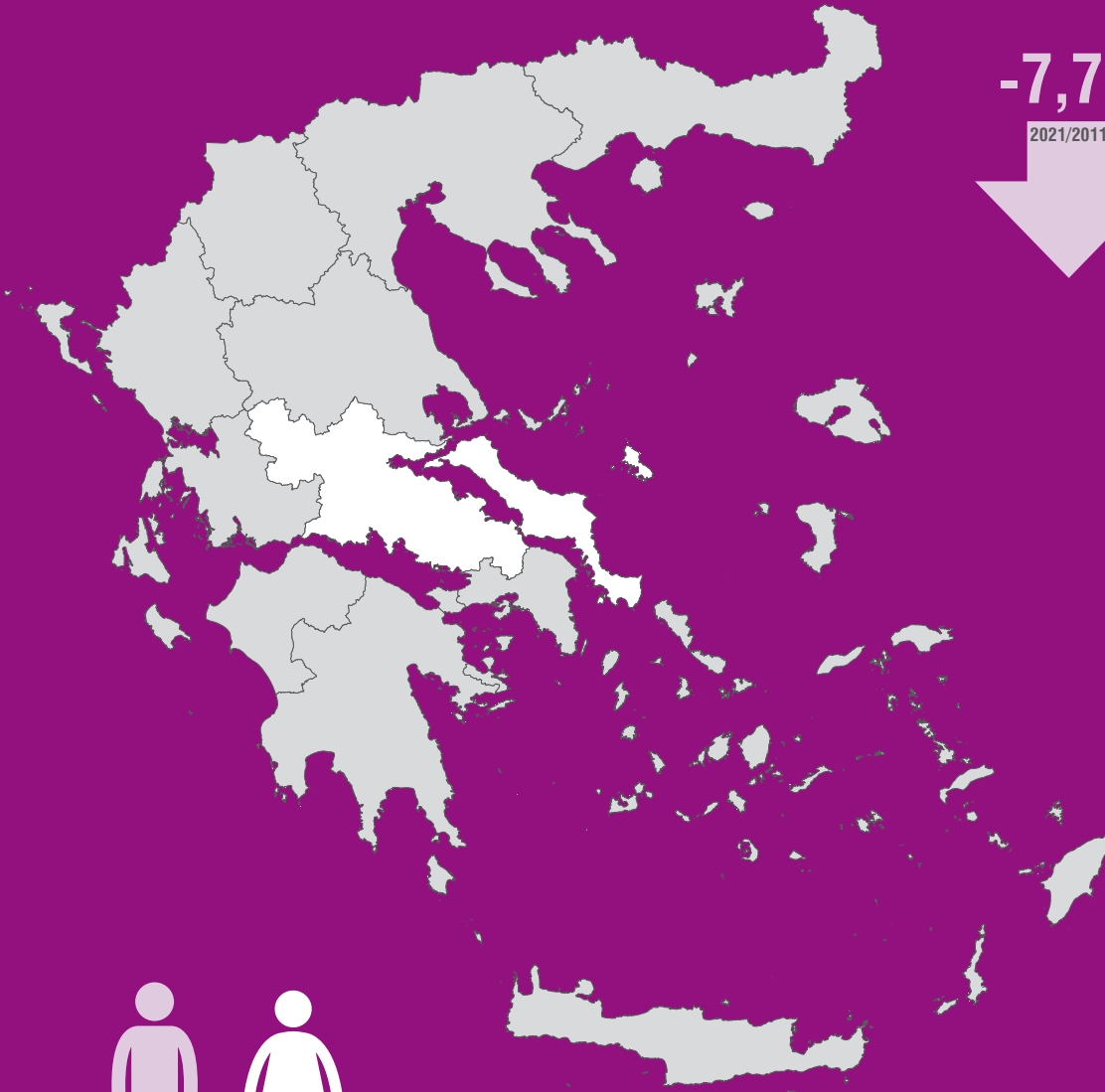


**505.269**

ΜΟΝΙΜΟΣ ΠΛΗΘΥΣΜΟΣ

**-7,7%**

2021/2011

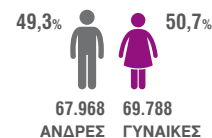
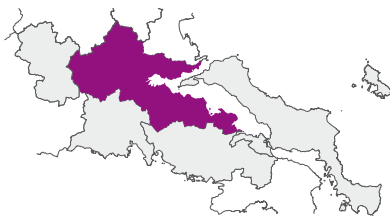


**252.106**  
ΑΝΔΡΕΣ



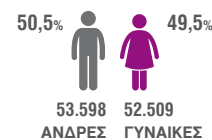
**253.163**  
ΓΥΝΑΙΚΕΣ





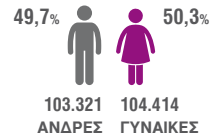
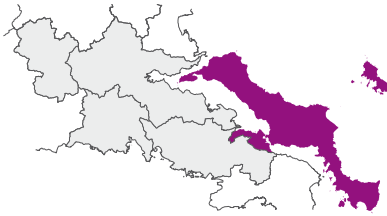
## Περιφερειακή Ενότητα Θυατίδας

Δήμος	Πληθυσμός		Άνδρες		Γυναίκες	
	2011	2021	2011	2021	2011	2021
ΛΑΜΙΕΩΝ	75.315	<b>66.472</b>	37.417	32.268	37.898	34.204
ΑΜΦΙΚΛΕΙΑΣ - ΕΛΑΤΕΙΑΣ	10.922	<b>8.381</b>	5.504	4.174	5.418	4.207
ΔΟΜΟΚΟΥ	11.495	<b>9.178</b>	5.919	4.890	5.576	4.288
ΛΟΚΡΩΝ	19.623	<b>17.854</b>	9.753	8.769	9.870	9.085
ΜΑΚΡΑΚΩΜΗΣ	16.036	<b>13.553</b>	8.030	6.907	8.006	6.646
ΚΑΜΕΝΩΝ ΒΟΥΡΛΩΝ	12.090	<b>10.901</b>	5.944	5.281	6.146	5.620
ΣΤΥΛΙΔΟΣ	12.750	<b>11.417</b>	6.426	5.679	6.324	5.738



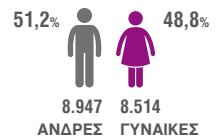
## Περιφερειακή Ενότητα Βοιωτίας

Δήμος	Πληθυσμός		Άνδρες		Γυναίκες	
	2011	2021	2011	2021	2011	2021
ΛΕΒΑΔΕΩΝ	31.315	<b>29.393</b>	15.595	14.435	15.720	14.958
ΑΛΙΑΡΤΟΥ - ΘΕΣΠΙΕΩΝ	10.887	<b>8.778</b>	5.622	4.453	5.265	4.325
ΔΙΣΤΟΜΟΥ - ΑΡΑΧΟΒΑΣ - ΑΝΤΙΚΥΡΑΣ	8.188	<b>7.602</b>	4.152	3.831	4.036	3.771
ΘΗΒΑΙΩΝ	36.477	<b>32.521</b>	19.535	16.510	16.942	16.011
ΟΡΧΟΜΕΝΟΥ	11.621	<b>9.386</b>	5.889	4.670	5.732	4.716
ΤΑΝΑΓΡΑΣ	19.432	<b>18.427</b>	10.609	9.699	8.823	8.728



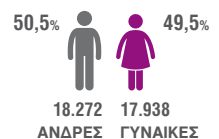
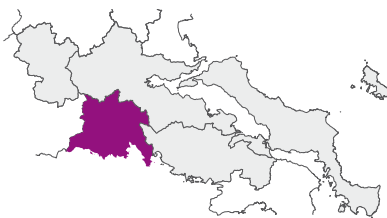
## Περιφερειακή Ενότητα Ευβοίας

Δήμος	Πληθυσμός		Άνδρες		Γυναίκες	
	2011	2021	2011	2021	2011	2021
ΧΑΛΚΙΔΕΩΝ	102.223	<b>108.313</b>	51.701	53.486	50.522	54.827
ΔΙΡΦΥΩΝ - ΜΕΣΣΑΠΙΩΝ	18.800	<b>15.435</b>	9.912	7.943	8.888	7.492
ΕΡΕΤΡΙΑΣ	13.053	<b>12.676</b>	6.563	6.344	6.490	6.332
ΙΣΤΙΑΙΑΣ - ΑΙΔΗΨΟΥ	21.083	<b>18.460</b>	10.396	9.103	10.687	9.357
ΚΑΡΥΣΤΟΥ	12.180	<b>11.593</b>	6.091	5.797	6.089	5.796
ΚΥΜΗΣ - ΑΛΙΒΕΡΙΟΥ	28.437	<b>26.359</b>	14.323	13.059	14.114	13.300
ΜΑΝΤΟΥΔΙΟΥ - ΛΙΜΝΗΣ - ΑΓΙΑΣ ΑΝΝΑΣ	12.045	<b>11.986</b>	6.024	6.067	6.021	5.919
ΣΚΥΡΟΥ	2.994	<b>2.913</b>	1.638	1.522	1.356	1.391



## Περιφερειακή Ενότητα Ευρυτανίας

Δήμος	Πληθυσμός		Άνδρες		Γυναίκες	
	2011	2021	2011	2021	2011	2021
ΚΑΡΠΕΝΗΣΙΟΥ	13.105	<b>11.477</b>	6.571	5.762	6.534	5.715
ΑΓΡΑΦΩΝ	6.976	<b>5.984</b>	3.620	3.185	3.356	2.799



## Περιφερειακή Ενότητα Φωκίδας

Δήμος	Πληθυσμός		Άνδρες		Γυναίκες	
	2011	2021	2011	2021	2011	2021
ΔΕΛΦΩΝ	26.716	<b>24.160</b>	13.219	11.941	13.497	12.219
ΔΩΡΙΔΟΣ	13.627	<b>12.050</b>	7.022	6.331	6.605	5.719

# ΠΕΡΙΦΕΡΕΙΑ ΙΟΝΙΩΝ ΝΗΣΩΝ

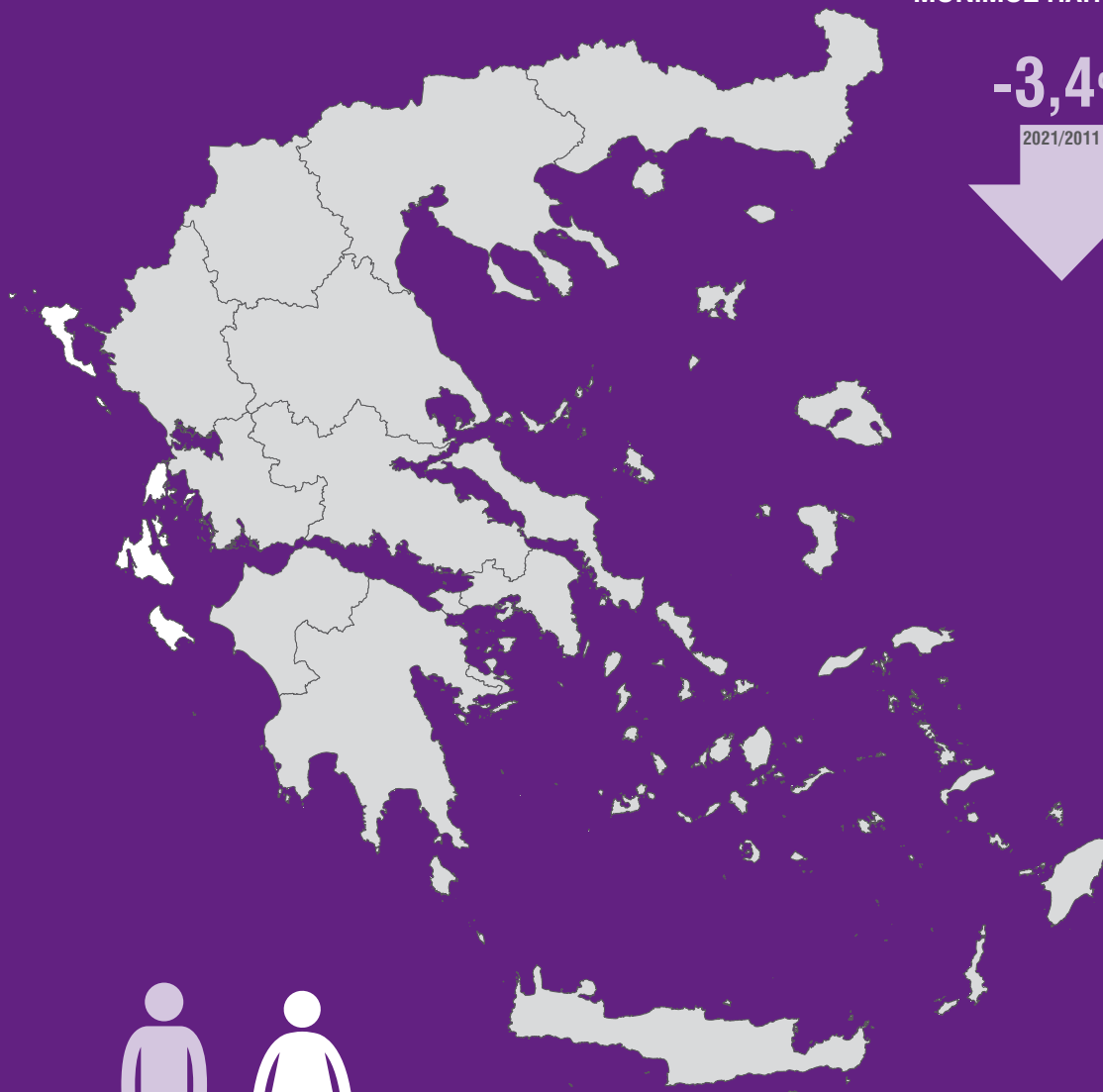


**200.726**

ΜΟΝΙΜΟΣ ΠΛΗΘΥΣΜΟΣ

**-3,4%**

2021/2011

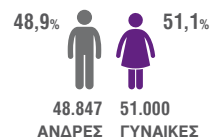
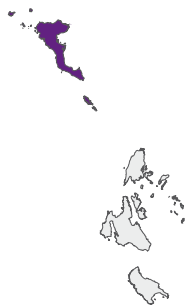


**99.139**  
ΑΝΔΡΕΣ



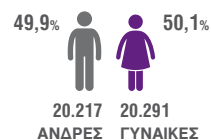
**101.587**  
ΓΥΝΑΙΚΕΣ





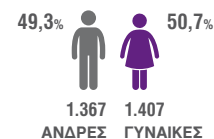
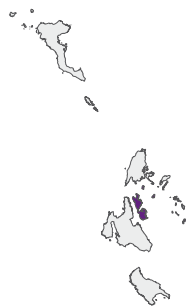
## Περιφερειακή Ενότητα Κερκύρας

Δήμος	Πληθυσμός		Άνδρες		Γυναίκες	
	2011	2021	2011	2021	2011	2021
ΚΕΝΤΡΙΚΗΣ ΚΕΡΚΥΡΑΣ ΚΑΙ ΔΙΑΠΟΝΤΙΩΝ ΝΗΣΩΝ	68.558	<b>65.237</b>	32.881	31.512	35.677	33.725
ΠΑΞΩΝ	2.300	<b>2.383</b>	1.159	1.171	1.141	1.212
ΒΟΡΕΙΑΣ ΚΕΡΚΥΡΑΣ	17.832	<b>17.455</b>	8.818	8.679	9.014	8.776
ΝΟΤΙΑΣ ΚΕΡΚΥΡΑΣ	15.681	<b>14.772</b>	7.895	7.485	7.786	7.287



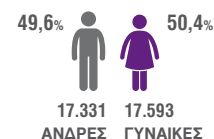
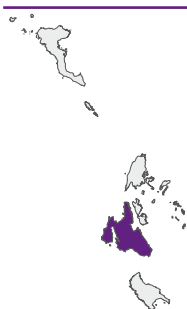
## Περιφερειακή Ενότητα Ζακύνθου

Δήμος	Πληθυσμός		Άνδρες		Γυναίκες	
	2011	2021	2011	2021	2011	2021
ΖΑΚΥΝΘΟΥ	40.759	<b>40.508</b>	20.274	20.217	20.485	20.291



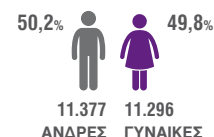
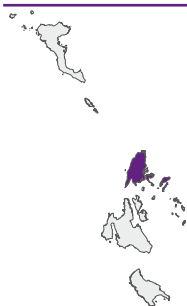
## Περιφερειακή Ενότητα Ιθάκης

Δήμος	Πληθυσμός		Άνδρες		Γυναίκες	
	2011	2021	2011	2021	2011	2021
ΙΘΑΚΗΣ	3.231	<b>2.774</b>	1.622	1.367	1.609	1.407



## Περιφερειακή Ενότητα Κεφαλληνίας

Δήμος	Πληθυσμός		Άνδρες		Γυναίκες	
	2011	2021	2011	2021	2011	2021
ΑΡΓΟΣΤΟΛΙΟΥ	23.499	<b>22.388</b>	11.606	11.073	11.893	11.315
ΛΗΞΟΥΡΙΟΥ	7.098	<b>7.025</b>	3.579	3.501	3.519	3.524
ΣΑΜΗΣ	5.204	<b>5.511</b>	2.649	2.757	2.555	2.754



## Περιφερειακή Ενότητα Λευκάδας

Δήμος	Πληθυσμός		Άνδρες		Γυναίκες	
	2011	2021	2011	2021	2011	2021
ΛΕΥΚΑΔΑΣ	22.652	<b>21.759</b>	11.399	10.897	11.253	10.862
ΜΕΓΑΝΗΣΙΟΥ	1.041	<b>914</b>	518	480	523	434



# ΠΕΡΙΘΕΡΕΙΑ ΔΥΤΙΚΗΣ ΕΛΛΑΔΑΣ

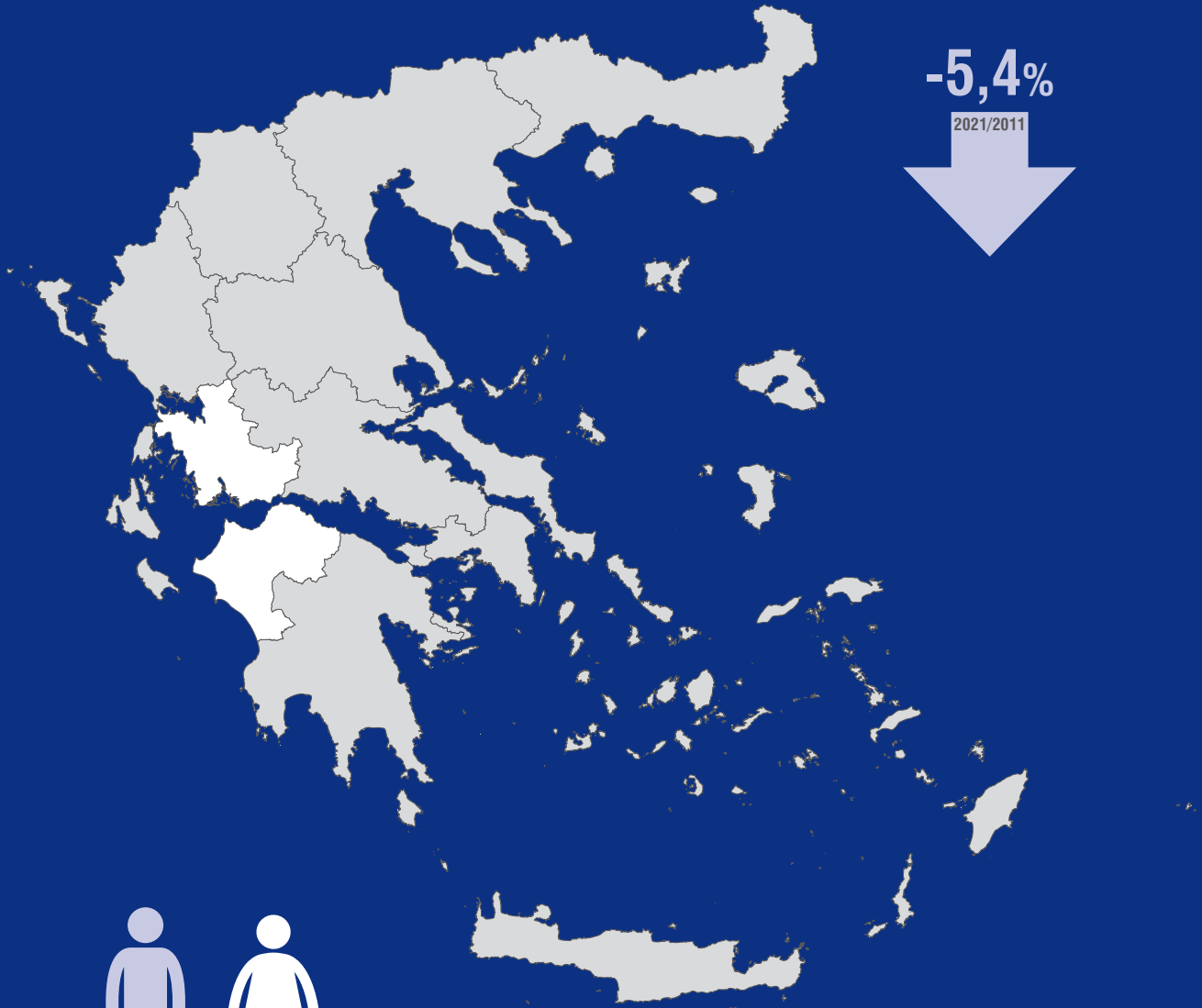


**643.349**

ΜΟΝΙΜΟΣ ΠΛΗΘΥΣΜΟΣ

**-5,4%**

2021/2011

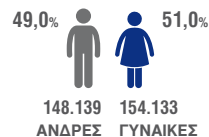


**322.242**  
ΑΝΔΡΕΣ



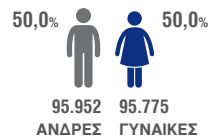
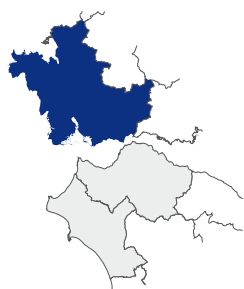
**321.107**  
ΓΥΝΑΙΚΕΣ





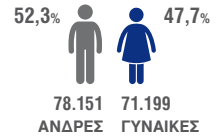
## Περιφερειακή Ενότητα Αχαΐας

Δήμος	Πληθυσμός		Άνδρες		Γυναίκες	
	2011	2021	2011	2021	2011	2021
ΠΑΤΡΕΩΝ	213.984	<b>211.593</b>	104.307	102.057	109.677	109.536
ΑΙΓΙΑΛΕΙΑΣ	49.872	<b>47.225</b>	24.532	23.072	25.340	24.153
ΔΥΤΙΚΗΣ ΑΧΑΪΑΣ	25.916	<b>25.900</b>	13.653	13.746	12.263	12.154
ΕΡΥΜΑΝΘΟΥ	8.877	<b>8.273</b>	4.667	4.420	4.210	3.853
ΚΑΛΑΒΡΥΤΩΝ	11.045	<b>9.281</b>	5.712	4.844	5.333	4.437



## Περιφερειακή Ενότητα Αιτωλοακαρνανίας

Δήμος	Πληθυσμός		Άνδρες		Γυναίκες	
	2011	2021	2011	2021	2011	2021
ΙΕΡΑΣ ΠΟΛΗΣ ΜΕΣΟΛΟΓΓΙΟΥ	34.416	<b>31.944</b>	17.180	15.987	17.236	15.957
ΑΚΤΙΟΥ - ΒΟΝΙΤΣΑΣ	17.370	<b>14.656</b>	8.972	7.536	8.398	7.120
ΑΓΡΙΝΙΟΥ	94.181	<b>88.971</b>	46.582	43.912	47.599	45.059
ΑΜΦΙΛΟΧΙΑΣ	17.056	<b>15.073</b>	8.503	7.686	8.553	7.387
ΘΕΡΜΟΥ	8.242	<b>5.742</b>	4.164	2.991	4.078	2.751
ΝΑΥΠΑΚΤΙΑΣ	27.800	<b>25.121</b>	14.023	12.554	13.777	12.567
ΞΗΡΟΜΕΡΟΥ	11.737	<b>10.220</b>	5.999	5.286	5.738	4.934



## Περιφερειακή Ενότητα Ηλείας

Δήμος	Πληθυσμός		Άνδρες		Γυναίκες	
	2011	2021	2011	2021	2011	2021
ΠΥΡΓΟΥ	47.995	<b>44.482</b>	23.622	21.913	24.373	22.569
ΗΛΙΔΑΣ	32.219	<b>29.409</b>	16.285	14.645	15.934	14.764
ΑΝΔΡΑΒΙΔΑΣ - ΚΥΜΛΗΝΗΣ	21.581	<b>22.615</b>	11.558	13.281	10.023	9.334
ΑΝΔΡΙΤΣΑΙΝΑΣ - ΚΡΕΣΤΕΝΩΝ	14.109	<b>11.273</b>	7.387	6.152	6.722	5.121
ΑΡΧΑΙΑΣ ΟΛΥΜΠΙΑΣ	13.409	<b>11.307</b>	6.821	5.786	6.588	5.521
ΖΑΧΑΡΩΣ	8.953	<b>8.606</b>	4.547	4.413	4.406	4.193
ΠΗΝΕΙΟΥ	21.034	<b>21.658</b>	10.796	11.961	10.238	9.697

# ΠΕΡΙΦΕΡΕΙΑ ΠΕΛΟΠΟΝΝΗΣΟΥ

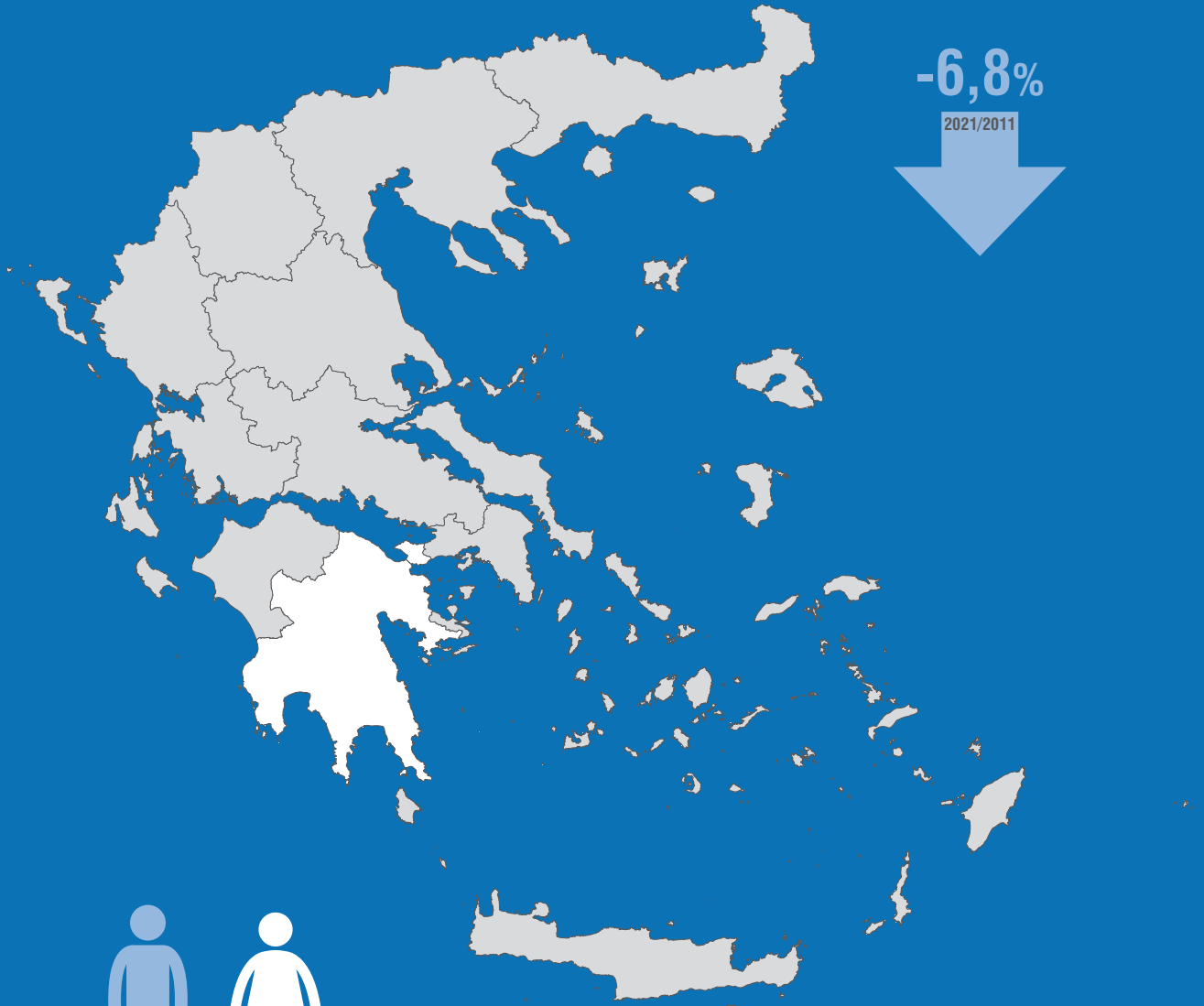


**538.366**

ΜΟΝΙΜΟΣ ΠΛΗΘΥΣΜΟΣ

**-6,8%**

2021/2011

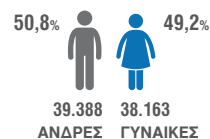


**269.285**  
ΑΝΔΡΕΣ



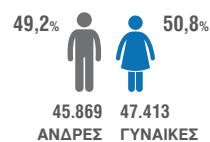
**269.081**  
ΓΥΝΑΙΚΕΣ





## Περιφερειακή Ενότητα Αρκαδίας

Δήμος	Πληθυσμός		Άνδρες		Γυναίκες	
	2011	2021	2011	2021	2011	2021
ΤΡΙΠΟΛΗΣ	47.254	<b>43.944</b>	24.079	22.022	23.175	21.922
ΒΟΡΕΙΑΣ ΚΥΝΟΥΡΙΑΣ	10.341	<b>9.538</b>	5.221	4.785	5.120	4.753
ΓΟΡΤΥΝΙΑΣ	10.109	<b>8.015</b>	5.170	4.231	4.939	3.784
ΜΕΓΑΛΟΠΟΛΗΣ	10.687	<b>8.791</b>	5.538	4.549	5.149	4.242
ΝΟΤΙΑΣ ΚΥΝΟΥΡΙΑΣ	8.294	<b>7.263</b>	4.264	3.801	4.030	3.462



## Περιφερειακή Ενότητα Αργολίδας

Δήμος	Πληθυσμός		Άνδρες		Γυναίκες	
	2011	2021	2011	2021	2011	2021
ΝΑΥΠΛΙΕΩΝ	33.356	<b>32.586</b>	16.888	15.918	16.468	16.668
ΑΡΓΟΥΣ - ΜΥΚΗΝΩΝ	42.022	<b>40.009</b>	20.835	19.630	21.187	20.379
ΕΠΙΔΑΥΡΟΥ	8.115	<b>7.089</b>	4.099	3.557	4.016	3.532
ΕΡΜΙΟΝΙΔΑΣ	13.551	<b>13.598</b>	6.891	6.764	6.660	6.834



**138.144**  
ΜΟΝΙΜΟΣ ΠΛΗΘΥΣΜΟΣ

**-4,8%**

2021/2011



49,5% 50,5%



68.370 69.774  
ΑΝΔΡΕΣ ΓΥΝΑΙΚΕΣ

## Περιφερειακή Ενότητα Κορινθίας

Δήμος	Πληθυσμός		Άνδρες		Γυναίκες	
	2011	2021	2011	2021	2011	2021
ΚΟΡΙΝΘΙΩΝ	58.192	<b>56.437</b>	29.216	28.141	28.976	28.296
ΒΕΛΟΥ - ΒΟΧΑΣ	19.027	<b>17.836</b>	9.611	8.882	9.416	8.954
ΛΟΥΤΡΑΚΙΟΥ - ΠΕΡΑΧΩΡΑΣ - ΑΓΙΩΝ ΘΕΟΔΩΡΩΝ	21.221	<b>21.925</b>	10.482	10.665	10.739	11.260
ΝΕΜΕΑΣ	6.483	<b>5.668</b>	3.291	2.819	3.192	2.849
ΞΥΛΟΚΑΣΤΡΟΥ - ΕΥΡΩΣΤΙΝΗΣ	17.365	<b>15.295</b>	8.541	7.390	8.824	7.905
ΣΙΚΥΩΝΙΩΝ	22.794	<b>20.983</b>	11.427	10.473	11.367	10.510



**84.469**  
ΜΟΝΙΜΟΣ ΠΛΗΘΥΣΜΟΣ

**-5,2%**

2021/2011



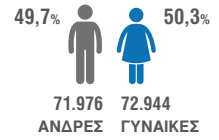
51,7% 48,3%



43.682 40.787  
ΑΝΔΡΕΣ ΓΥΝΑΙΚΕΣ

## Περιφερειακή Ενότητα Λακωνίας

Δήμος	Πληθυσμός		Άνδρες		Γυναίκες	
	2011	2021	2011	2021	2011	2021
ΣΠΑΡΤΗΣ	35.259	<b>32.918</b>	17.740	16.167	17.519	16.751
ΑΝΑΤΟΛΙΚΗΣ ΜΑΝΗΣ	13.005	<b>12.805</b>	6.751	6.609	6.254	6.196
ΕΛΑΦΟΝΗΣΟΥ	1.041	<b>913</b>	537	455	504	458
ΕΥΡΩΤΑ	17.891	<b>16.018</b>	9.516	8.477	8.375	7.541
ΜΟΝΕΜΒΑΣΙΑΣ	21.942	<b>21.815</b>	11.091	11.974	10.851	9.841



## Περιφερειακή Ενότητα Μεσσηνίας

Δήμος	Πληθυσμός		Άνδρες		Γυναίκες	
	2011	2021	2011	2021	2011	2021
ΚΑΛΑΜΑΤΑΣ	69.849	<b>71.894</b>	34.620	34.660	35.229	37.234
ΔΥΤΙΚΗΣ ΜΑΝΗΣ	6.945	<b>5.772</b>	3.547	2.948	3.398	2.824
ΜΕΣΣΗΝΗΣ	23.482	<b>19.200</b>	11.942	9.733	11.540	9.467
ΟΙΧΑΛΙΑΣ	11.228	<b>8.508</b>	5.788	4.424	5.440	4.084
ΠΥΛΟΥ - ΝΕΣΤΟΡΟΣ	21.077	<b>17.179</b>	10.742	8.882	10.335	8.297
ΤΡΙΦΥΛΙΑΣ	27.373	<b>22.367</b>	13.950	11.329	13.423	11.038

# ΠΕΡΙΦΕΡΕΙΑ ΑΤΤΙΚΗΣ

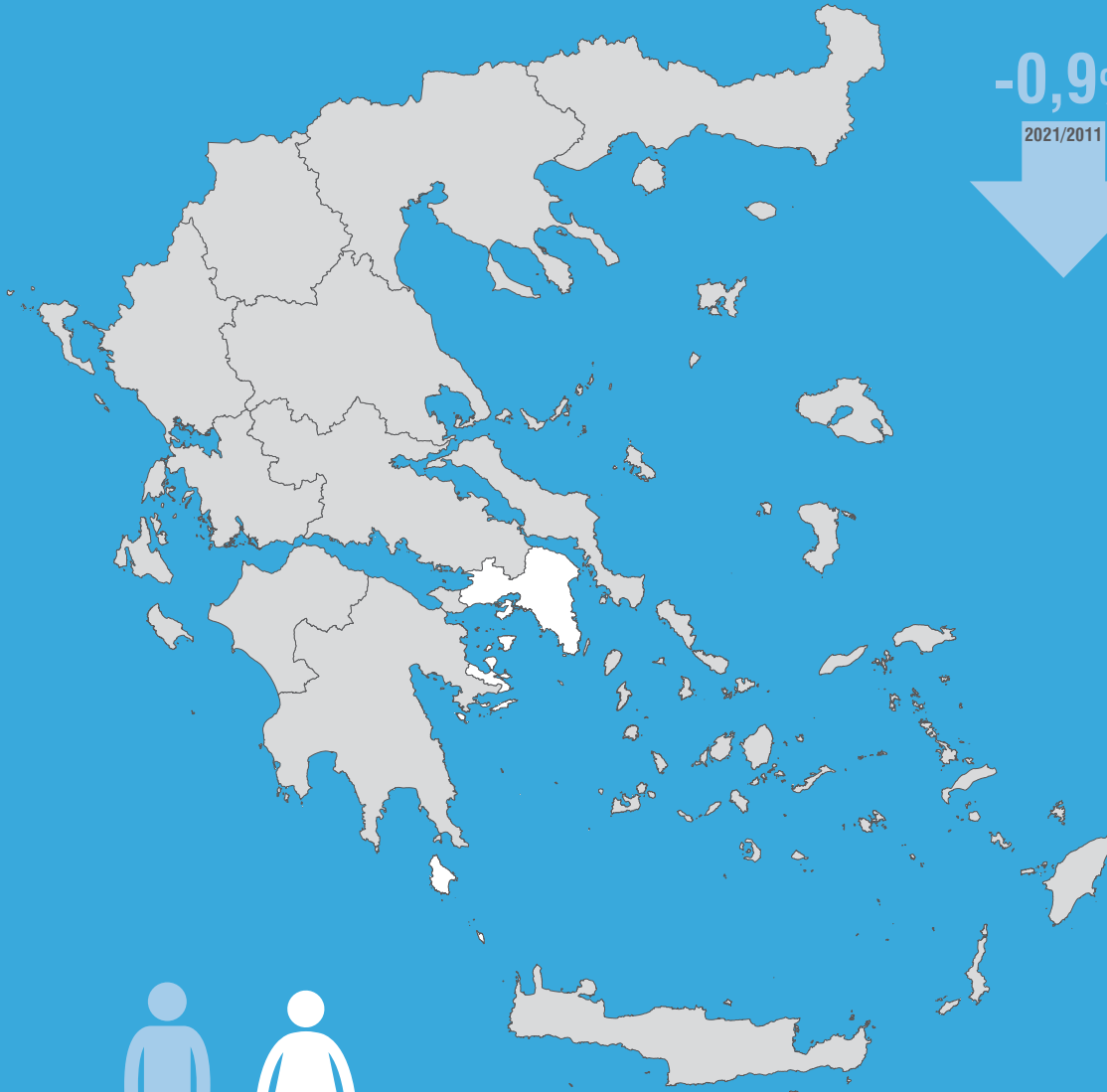


**3.792.469**

ΜΟΝΙΜΟΣ ΠΛΗΘΥΣΜΟΣ

**-0,9%**

2021/2011



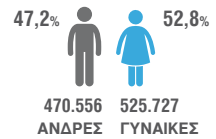
**1.810.987**  
ΑΝΔΡΕΣ



**1.981.482**  
ΓΥΝΑΙΚΕΣ

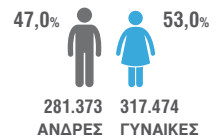






## Περιφερειακή Ενότητα Κεντρικού Τομέα Αθηνών

Δήμος	Πληθυσμός		Άνδρες		Γυναίκες	
	2011	2021	2011	2021	2011	2021
ΑΘΗΝΑΙΩΝ	664.046	<b>637.798</b>	315.210	301.329	348.836	336.469
ΒΥΡΩΝΟΣ	61.308	<b>59.134</b>	28.992	27.739	32.316	31.395
ΓΑΛΑΤΣΙΟΥ	59.345	<b>57.917</b>	28.399	27.545	30.946	30.372
ΔΑΦΝΗΣ - ΥΜΗΤΤΟΥ	33.628	<b>33.850</b>	15.829	15.987	17.799	17.863
ΖΩΓΡΑΦΟΥ	71.026	<b>69.857</b>	33.097	32.581	37.929	37.276
ΗΛΙΟΥΠΟΛΕΩΣ	78.153	<b>76.708</b>	37.098	36.309	41.055	40.399
ΚΑΙΣΑΡΙΑΝΗΣ	26.458	<b>26.260</b>	12.486	12.464	13.972	13.796
ΝΕΑΣ ΦΙΛΑΔΕΛΦΕΙΑΣ - ΝΕΑΣ ΧΑΛΚΗΔΟΝΟΣ	35.556	<b>34.759</b>	17.043	16.602	18.513	18.157



## Περιφερειακή Ενότητα Βορείου Τομέα Αθηνών

Δήμος	Πληθυσμός		Άνδρες		Γυναίκες	
	2011	2021	2011	2021	2011	2021
ΑΜΑΡΟΥΣΙΟΥ	72.333	<b>70.519</b>	33.738	32.852	38.595	37.667
ΑΓΙΑΣ ΠΑΡΑΣΚΕΥΗΣ	59.704	<b>62.157</b>	27.822	29.007	31.882	33.150
ΒΡΙΛΗΣΣΙΩΝ	30.741	<b>32.422</b>	14.605	15.380	16.136	17.042
ΗΡΑΚΛΕΙΟΥ	49.642	<b>50.495</b>	23.770	23.946	25.872	26.549
ΚΗΦΙΣΙΑΣ	71.259	<b>72.860</b>	33.389	34.401	37.870	38.459
ΛΥΚΟΒΡΥΣΗΣ - ΠΕΥΚΗΣ	31.153	<b>30.996</b>	14.897	14.681	16.256	16.315
ΜΕΤΑΜΟΡΦΩΣΕΩΣ	29.891	<b>30.170</b>	14.599	14.500	15.292	15.670
ΝΕΑΣ ΙΩΝΙΑΣ	67.134	<b>64.107</b>	32.505	30.647	34.629	33.460
ΠΑΠΑΓΟΥ - ΧΟΛΑΡΓΟΥ	44.539	<b>45.164</b>	20.278	20.619	24.261	24.545
ΠΕΝΤΕΛΗΣ	34.934	<b>35.439</b>	16.868	16.983	18.066	18.456
ΦΙΛΟΘΕΗΣ - ΨΥΧΙΚΟΥ	26.968	<b>27.400</b>	11.946	12.393	15.022	15.007
ΧΑΛΑΝΔΡΙΟΥ	74.192	<b>77.118</b>	34.743	35.964	39.449	41.154



**475.809**  
ΜΟΝΙΜΟΣ ΠΛΗΘΥΣΜΟΣ

**-2,8%**



48,3% 51,7%



229.631 246.178  
ΑΝΔΡΕΣ ΓΥΝΑΙΚΕΣ

## Περιφερειακή Ενότητα Δυτικού Τομέα Αθηνών

Δήμος	Πληθυσμός		Άνδρες		Γυναίκες	
	2011	2021	2011	2021	2011	2021
ΠΕΡΙΣΤΕΡΙΟΥ	139.981	<b>132.123</b>	68.563	63.853	71.418	68.270
ΑΓΙΑΣ ΒΑΡΒΑΡΑΣ	26.550	<b>26.759</b>	12.650	12.682	13.900	14.077
ΑΓΙΩΝ ΑΝΑΡΓΥΡΩΝ - ΚΑΜΑΤΕΡΟΥ	62.529	<b>61.427</b>	30.925	29.908	31.604	31.519
ΑΙΓΑΛΕΩ	69.946	<b>64.828</b>	34.008	31.139	35.938	33.689
ΙΛΙΟΥ	84.793	<b>83.523</b>	41.594	40.267	43.199	43.256
ΠΕΤΡΟΥΠΟΛΕΩΣ	58.979	<b>60.166</b>	28.582	28.916	30.397	31.250
ΧΑΪΔΑΡΙΟΥ	46.897	<b>46.983</b>	23.245	22.866	23.652	24.117



**526.996**  
ΜΟΝΙΜΟΣ ΠΛΗΘΥΣΜΟΣ

**-0,5%**



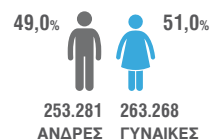
46,9% 53,1%



246.989 280.007  
ΑΝΔΡΕΣ ΓΥΝΑΙΚΕΣ

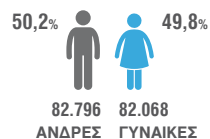
## Περιφερειακή Ενότητα Νοτίου Τομέα Αθηνών

Δήμος	Πληθυσμός		Άνδρες		Γυναίκες	
	2011	2021	2011	2021	2011	2021
ΚΑΛΛΙΘΕΑΣ	100.641	<b>96.118</b>	46.782	44.493	53.859	51.625
ΑΓΙΟΥ ΔΗΜΗΤΡΙΟΥ	71.294	<b>71.747</b>	34.668	34.466	36.626	37.281
ΑΛΙΜΟΥ	41.720	<b>42.872</b>	19.663	20.259	22.057	22.613
ΓΛΥΦΑΔΑΣ	87.305	<b>89.605</b>	41.135	42.104	46.170	47.501
ΕΛΛΗΝΙΚΟΥ - ΑΡΓΥΡΟΥΠΟΛΗΣ	51.356	<b>49.722</b>	24.604	23.519	26.752	26.203
ΜΟΣΧΑΤΟΥ - ΤΑΥΡΟΥ	40.413	<b>39.507</b>	19.440	18.953	20.973	20.554
ΝΕΑΣ ΣΜΥΡΝΗΣ	73.076	<b>72.546</b>	33.607	33.332	39.469	39.214
ΠΑΛΑΙΟΥ ΦΑΛΗΡΟΥ	64.021	<b>64.879</b>	29.429	29.863	34.592	35.016



## Περιφερειακή Ενότητα Ανατολικής Αττικής

Δήμος	Πληθυσμός		Άνδρες		Γυναίκες	
	2011	2021	2011	2021	2011	2021
ΑΧΑΡΝΩΝ	106.943	<b>108.130</b>	53.905	53.310	53.038	54.820
ΒΑΡΗΣ - ΒΟΥΛΑΣ - ΒΟΥΛΙΑΓΜΕΝΗΣ	48.399	<b>50.585</b>	23.654	24.391	24.745	26.194
ΔΙΟΝΥΣΟΥ	40.193	<b>41.748</b>	19.492	20.078	20.701	21.670
ΚΡΩΠΙΑΣ	30.307	<b>29.432</b>	15.277	14.400	15.030	15.032
ΛΑΥΡΕΩΤΙΚΗΣ	25.102	<b>25.608</b>	12.474	12.562	12.628	13.046
ΜΑΡΑΘΩΝΟΣ	33.423	<b>31.448</b>	18.661	16.178	14.762	15.270
ΜΑΡΚΟΠΟΥΛΟΥ ΜΕΣΟΓΑΙΑΣ	20.040	<b>21.284</b>	9.845	10.383	10.195	10.901
ΠΑΙΑΝΙΑΣ	26.668	<b>27.916</b>	13.192	13.570	13.476	14.346
ΠΑΛΛΗΝΗΣ	54.415	<b>60.435</b>	26.694	29.261	27.721	31.174
ΡΑΦΗΝΑΣ - ΠΙΚΕΡΜΙΟΥ	20.266	<b>22.230</b>	9.839	10.658	10.427	11.572
ΣΑΡΩΝΙΚΟΥ	29.002	<b>29.703</b>	14.345	14.470	14.657	15.233
ΣΠΑΤΩΝ - ΑΡΤΕΜΙΔΟΣ	33.821	<b>34.053</b>	16.730	16.722	17.091	17.331
ΩΡΩΠΟΥ	33.769	<b>33.977</b>	18.509	17.298	15.260	16.679

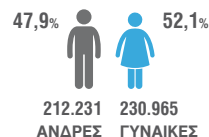


## Περιφερειακή Ενότητα Δυτικής Αττικής

Δήμος	Πληθυσμός		Άνδρες		Γυναίκες	
	2011	2021	2011	2021	2011	2021
ΕΛΕΥΣΙΝΑΣ	29.902	<b>29.619</b>	14.925	14.441	14.977	15.178
ΑΣΠΡΟΠΥΡΓΟΥ	30.251	<b>31.420</b>	15.872	16.012	14.379	15.408
ΜΑΝΔΡΑΣ - ΕΙΔΥΛΛΙΑΣ	17.885	<b>17.524</b>	8.785	8.469	9.100	9.055
ΜΕΓΑΡΕΩΝ	36.924	<b>38.046</b>	19.488	20.213	17.436	17.833
ΦΥΛΗΣ	45.965	<b>48.255</b>	22.869	23.661	23.096	24.594



**443.196**  
ΜΟΝΙΜΟΣ ΠΛΗΘΥΣΜΟΣ

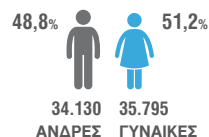


## Περιφερειακή Ενότητα Πειραιώς

Δήμος	Πληθυσμός		Άνδρες		Γυναίκες	
	2011	2021	2011	2021	2011	2021
ΠΕΙΡΑΙΩΣ	163.688	<b>163.572</b>	78.200	77.476	85.488	86.096
ΚΕΡΑΤΣΙΝΙΟΥ - ΔΡΑΠΕΤΣΩΝΑΣ	91.045	<b>89.386</b>	43.922	42.743	47.123	46.643
ΚΟΡΥΔΑΛΛΟΥ	63.445	<b>61.247</b>	31.642	30.173	31.803	31.074
ΝΙΚΑΙΑΣ - ΑΓΙΟΥ ΙΩΑΝΝΗ ΡΕΝΤΗ	105.430	<b>103.355</b>	51.200	49.343	54.230	54.012
ΠΕΡΑΜΑΤΟΣ	25.389	<b>25.636</b>	12.448	12.496	12.941	13.140



**69.925**  
ΜΟΝΙΜΟΣ ΠΛΗΘΥΣΜΟΣ



## Περιφερειακή Ενότητα Νήσων

Δήμος	Πληθυσμός		Άνδρες		Γυναίκες	
	2011	2021	2011	2021	2011	2021
ΣΑΛΑΜΙΝΟΣ	39.283	<b>37.175</b>	19.638	18.116	19.645	19.059
ΥΔΡΑΣ	1.966	<b>2.011</b>	977	992	989	1.019
ΑΓΚΙΣΤΡΙΟΥ	1.142	<b>1.107</b>	580	555	562	552
ΑΙΓΙΝΑΣ	13.056	<b>12.938</b>	6.456	6.249	6.600	6.689
ΚΥΘΗΡΩΝ	4.041	<b>3.659</b>	2.055	1.868	1.986	1.791
ΠΟΡΟΥ	3.993	<b>3.237</b>	2.180	1.571	1.813	1.666
ΣΠΕΤΣΩΝ	4.027	<b>3.680</b>	1.969	1.778	2.058	1.902
ΤΡΟΙΖΗΝΙΑΣ - ΜΕΘΑΝΩΝ	7.143	<b>6.118</b>	3.631	3.001	3.512	3.117

# ΠΕΡΙΘΕΡΕΙΑ ΒΟΡΕΙΟΥ ΑΙΓΑΙΟΥ

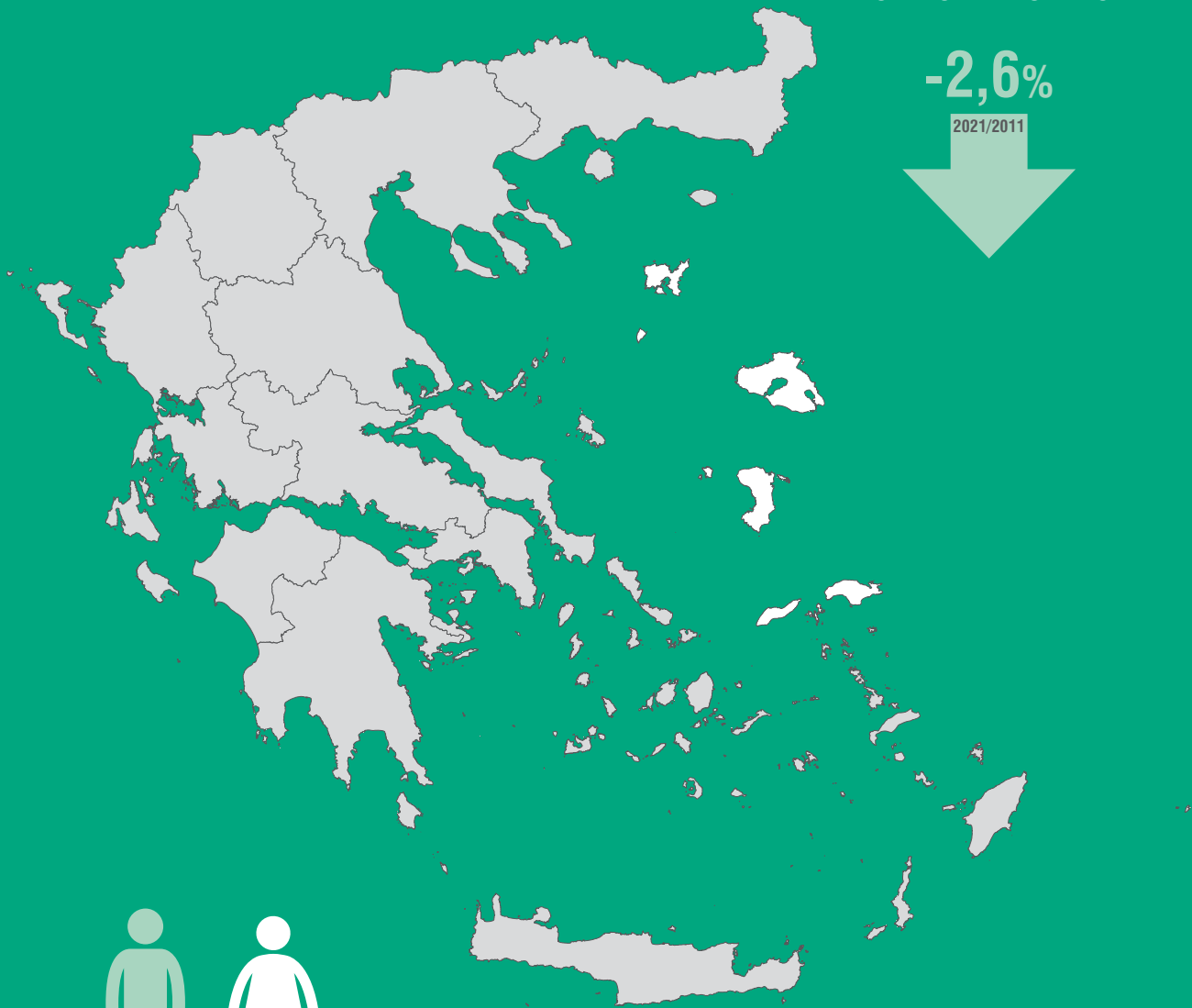


**194.136**

ΜΟΝΙΜΟΣ ΠΛΗΘΥΣΜΟΣ

**-2,6%**

2021/2011

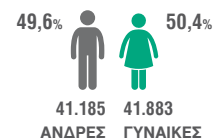
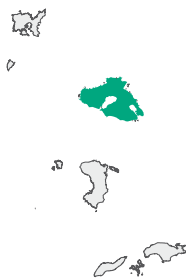


**97.178**  
ΑΝΔΡΕΣ



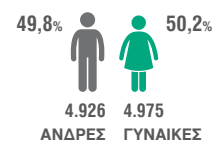
**96.958**  
ΓΥΝΑΙΚΕΣ





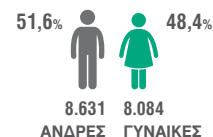
## Περιφερειακή Ενότητα Λέσβου

Δήμος	Πληθυσμός		Άνδρες		Γυναίκες	
	2011	2021	2011	2021	2011	2021
ΜΥΤΙΛΗΝΗΣ	57.872	<b>58.285</b>	28.297	28.907	29.575	29.378
ΔΥΤΙΚΗΣ ΛΕΣΒΟΥ	28.564	<b>24.783</b>	14.300	12.278	14.264	12.505



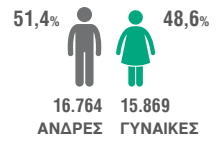
## Περιφερειακή Ενότητα Ικαρίας

Δήμος	Πληθυσμός		Άνδρες		Γυναίκες	
	2011	2021	2011	2021	2011	2021
ΙΚΑΡΙΑΣ	8.423	<b>8.555</b>	4.220	4.296	4.203	4.259
ΦΟΥΡΝΩΝ ΚΟΡΣΕΩΝ	1.459	<b>1.346</b>	722	630	737	716



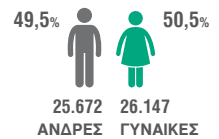
## Περιφερειακή Ενότητα Λήμνου

Δήμος	Πληθυσμός		Άνδρες		Γυναίκες	
	2011	2021	2011	2021	2011	2021
ΛΗΜΝΟΥ	16.992	<b>16.458</b>	8.924	8.493	8.068	7.965
ΑΓΙΟΥ ΕΥΣΤΡΑΤΙΟΥ	270	<b>257</b>	130	138	140	119



## Περιφερειακή Ενότητα Σάμου

Δήμος	Πληθυσμός		Άνδρες		Γυναίκες	
	2011	2021	2011	2021	2011	2021
ΑΝΑΤΟΛΙΚΗΣ ΣΑΜΟΥ	20.513	<b>20.025</b>	10.573	10.344	9.940	9.681
ΔΥΤΙΚΗΣ ΣΑΜΟΥ	12.464	<b>12.608</b>	6.405	6.420	6.059	6.188



## Περιφερειακή Ενότητα Χίου

Δήμος	Πληθυσμός		Άνδρες		Γυναίκες	
	2011	2021	2011	2021	2011	2021
ΧΙΟΥ	51.390	<b>50.483</b>	25.775	25.010	25.615	25.473
ΟΙΝΟΥΣΣΩΝ	826	<b>916</b>	421	459	405	457
ΗΡΩΙΚΗΣ ΝΗΣΟΥ ΨΑΡΩΝ	458	<b>420</b>	217	203	241	217

# ΠΕΡΙΦΕΡΕΙΑ ΝΟΤΙΟΥ ΑΙΓΑΙΟΥ



**324.542**

ΜΟΝΙΜΟΣ ΠΛΗΘΥΣΜΟΣ

2021/2011

**+5,0%**



**162.576**  
ΑΝΔΡΕΣ



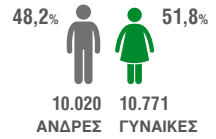
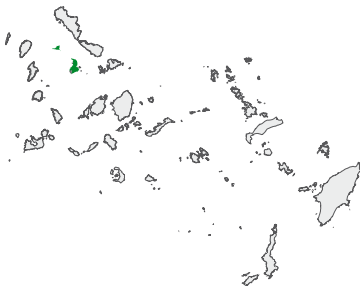
**161.966**  
ΓΥΝΑΙΚΕΣ

**50,1%**



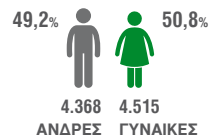
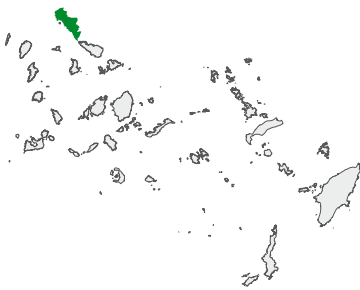
**49,9%**





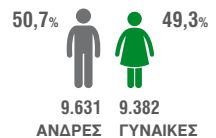
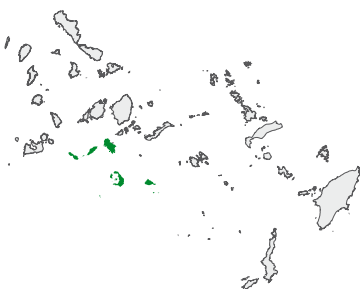
### Περιφερειακή Ενότητα Σύρου

Δήμος	Πληθυσμός		Άνδρες		Γυναίκες	
	2011	2021	2011	2021	2011	2021
ΣΥΡΟΥ - ΕΡΜΟΥΠΟΛΗΣ	21.507	<b>20.791</b>	10.392	10.020	11.115	10.771



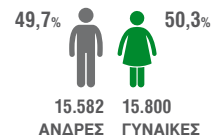
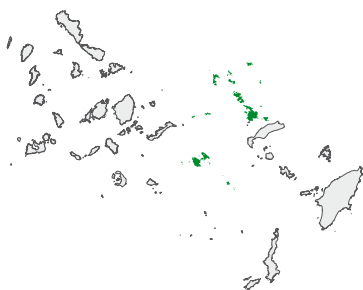
### Περιφερειακή Ενότητα Άνδρου

Δήμος	Πληθυσμός		Άνδρες		Γυναίκες	
	2011	2021	2011	2021	2011	2021
ΑΝΔΡΟΥ	9.221	<b>8.883</b>	4.590	4.368	4.631	4.515



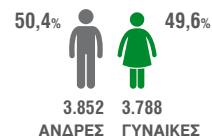
### Περιφερειακή Ενότητα Θήρας

Δήμος	Πληθυσμός		Άνδρες		Γυναίκες	
	2011	2021	2011	2021	2011	2021
ΘΗΡΑΣ	15.550	<b>15.457</b>	7.826	7.789	7.724	7.668
ΑΝΑΦΗΣ	271	<b>291</b>	137	153	134	138
ΙΗΤΩΝ	2.024	<b>2.297</b>	1.068	1.188	956	1.109
ΣΙΚΙΝΟΥ	273	<b>253</b>	138	133	135	120
ΦΟΛΕΓΑΝΔΡΟΥ	765	<b>715</b>	402	368	363	347



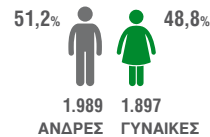
## Περιφερειακή Ενότητα Καλύμνου

Δήμος	Πληθυσμός		Άνδρες		Γυναίκες	
	2011	2021	2011	2021	2011	2021
ΚΑΛΥΜΝΙΩΝ	16.179	<b>17.797</b>	7.975	8.689	8.204	9.108
ΑΓΑΘΟΝΗΣΙΟΥ	185	<b>203</b>	103	114	82	89
ΑΣΤΥΠΑΛΛΙΑΣ	1.334	<b>1.399</b>	676	711	658	688
ΛΕΙΨΩΝ	790	<b>778</b>	399	391	391	387
ΛΕΡΟΥ	7.917	<b>7.988</b>	4.052	4.054	3.865	3.934
ΠΑΤΜΟΥ	3.047	<b>3.217</b>	1.535	1.623	1.512	1.594



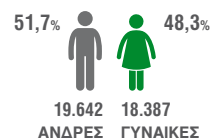
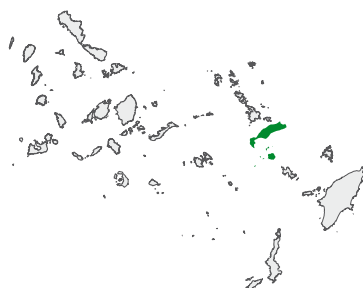
## Περιφερειακή Ενότητα Καρπάθου - Ηρωικής νήσου Κάσου

Δήμος	Πληθυσμός		Άνδρες		Γυναίκες	
	2011	2021	2011	2021	2011	2021
ΚΑΡΠΑΘΟΥ	6.226	<b>6.416</b>	3.124	3.228	3.102	3.188
ΗΡΩΙΚΗΣ ΝΗΣΟΥ ΚΑΣΟΥ	1.084	<b>1.224</b>	550	624	534	600



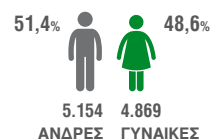
### Περιφερειακή Ενότητα Κέας - Κύθνου

Δήμος	Πληθυσμός		Άνδρες		Γυναίκες	
	2011	2021	2011	2021	2011	2021
ΚΕΑΣ	2.455	<b>2.394</b>	1.254	1.216	1.201	1.178
ΚΥΘΝΟΥ	1.456	<b>1.492</b>	771	773	685	719



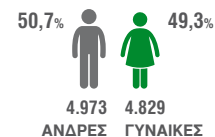
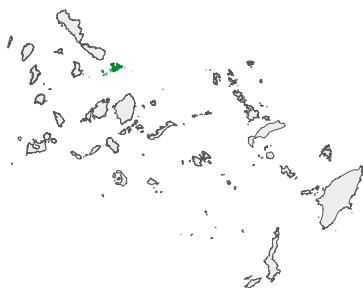
### Περιφερειακή Ενότητα Κω

Δήμος	Πληθυσμός		Άνδρες		Γυναίκες	
	2011	2021	2011	2021	2011	2021
ΚΩ	33.388	<b>36.986</b>	17.322	19.094	16.066	17.892
ΝΙΣΥΡΟΥ	1.008	<b>1.043</b>	543	548	465	495



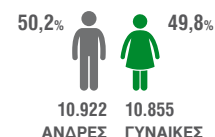
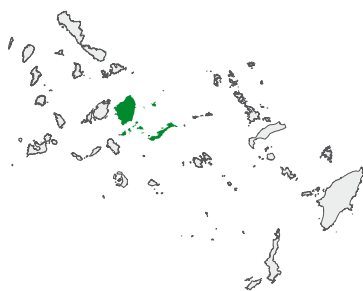
### Περιφερειακή Ενότητα Μήλου

Δήμος	Πληθυσμός		Άνδρες		Γυναίκες	
	2011	2021	2011	2021	2011	2021
ΜΗΛΟΥ	4.977	<b>5.193</b>	2.520	2.683	2.457	2.510
ΚΙΜΩΛΟΥ	910	<b>817</b>	475	412	435	405
ΣΕΡΙΦΟΥ	1.420	<b>1.258</b>	756	659	664	599
ΣΙΦΝΟΥ	2.625	<b>2.755</b>	1.324	1.400	1.301	1.355



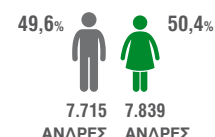
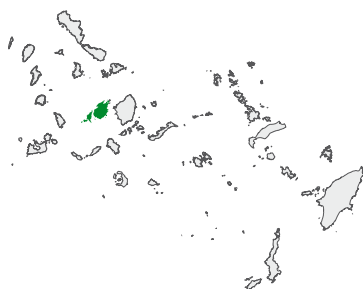
## Περιφερειακή Ενότητα Μυκόνου

Δήμος	Πληθυσμός		Άνδρες		Γυναίκες	
	2011	2021	2011	2021	2011	2021
ΜΥΚΟΝΟΥ	10.134	<b>9.802</b>	5.217	4.973	4.917	4.829



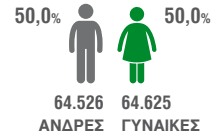
## Περιφερειακή Ενότητα Νάξου

Δήμος	Πληθυσμός		Άνδρες		Γυναίκες	
	2011	2021	2011	2021	2011	2021
ΑΜΟΡΓΟΥ	1.973	<b>1.965</b>	1.030	1.004	943	961
ΝΑΞΟΥ ΚΑΙ ΜΙΚΡΩΝ ΚΥΚΛΑΔΩΝ	18.904	<b>19.812</b>	9.654	9.918	9.250	9.894



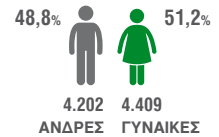
## Περιφερειακή Ενότητα Πάρου

Δήμος	Πληθυσμός		Άνδρες		Γυναίκες	
	2011	2021	2011	2021	2011	2021
ΠΑΡΟΥ	13.715	<b>14.290</b>	6.846	7.068	6.869	7.222
ΑΝΤΙΠΑΡΟΥ	1.211	<b>1.264</b>	619	647	592	617



### Περιφερειακή Ενότητα Ρόδου

Δήμος	Πληθυσμός		Άνδρες		Γυναίκες	
	2011	2021	2011	2021	2011	2021
ΡΟΔΟΥ	115.490	<b>124.851</b>	57.879	62.132	57.611	62.719
ΜΕΓΙΣΤΗΣ	492	<b>584</b>	322	396	170	188
ΣΥΜΗΣ	2.590	<b>2.495</b>	1.395	1.327	1.195	1.168
ΤΗΛΟΥ	780	<b>745</b>	429	415	351	330
ΧΑΛΚΗΣ	478	<b>476</b>	256	256	222	220



### Περιφερειακή Ενότητα Τήνου

Δήμος	Πληθυσμός		Άνδρες		Γυναίκες	
	2011	2021	2011	2021	2011	2021
ΤΗΝΟΥ	8.636	<b>8.611</b>	4.286	4.202	4.350	4.409

# ΠΕΡΙΟΧΗ ΚΡΗΤΗΣ



**617.360**  
ΜΟΝΙΜΟΣ ΠΛΗΘΥΣΜΟΣ

**-0,9%**

2021/2011

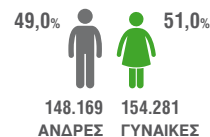


**304.372**  
ΑΝΔΡΕΣ



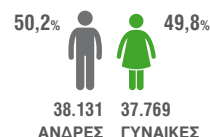
**312.988**  
ΓΥΝΑΙΚΕΣ





## Περιφερειακή Ενότητα Ηρακλείου

Δήμος	Πληθυσμός		Άνδρες		Γυναίκες	
	2011	2021	2011	2021	2011	2021
ΗΡΑΚΛΕΙΟΥ	173.993	<b>177.064</b>	85.133	85.351	88.860	91.713
ΑΡΧΑΝΩΝ - ΑΣΤΕΡΟΥΣΙΩΝ	16.692	<b>16.002</b>	8.293	7.920	8.399	8.082
ΒΙΑΝΝΟΥ	5.563	<b>4.314</b>	2.745	2.171	2.818	2.143
ΓΟΡΤΥΝΑΣ	15.632	<b>13.936</b>	7.824	7.090	7.808	6.846
ΜΑΛΕΒΙΖΙΟΥ	24.864	<b>25.750</b>	12.497	12.807	12.367	12.943
ΜΙΝΩΑ ΠΕΔΙΑΔΑΣ	17.563	<b>14.161</b>	8.742	7.014	8.821	7.147
ΦΑΙΣΤΟΥ	24.466	<b>23.994</b>	12.192	12.230	12.274	11.764
ΧΕΡΣΟΝΗΣΟΥ	26.717	<b>27.229</b>	13.483	13.586	13.234	13.643



## Περιφερειακή Ενότητα Λασιθίου

Δήμος	Πληθυσμός		Άνδρες		Γυναίκες	
	2011	2021	2011	2021	2011	2021
ΑΓΙΟΥ ΝΙΚΟΛΑΟΥ	27.074	<b>26.937</b>	13.372	13.208	13.702	13.729
ΙΕΡΑΠΕΤΡΑΣ	26.200	<b>26.410</b>	13.098	13.779	13.102	12.631
ΟΡΟΠΕΔΙΟΥ ΛΑΣΙΘΙΟΥ	2.387	<b>2.285</b>	1.184	1.141	1.203	1.144
ΣΗΤΕΙΑΣ	19.720	<b>20.268</b>	9.695	10.003	10.025	10.265



**83.567**  
ΜΟΝΙΜΟΣ ΠΛΗΘΥΣΜΟΣ

**-2,4%**

2021/2011



49,1% 50,9%



41.007 42.560  
ΑΝΔΡΕΣ ΓΥΝΑΙΚΕΣ

## Περιφερειακή Ενότητα Ρεθύμνου

Δήμος	Πληθυσμός		Άνδρες		Γυναίκες	
	2011	2021	2011	2021	2011	2021
ΡΕΘΥΜΝΗΣ	55.525	<b>55.636</b>	26.670	26.720	28.855	28.916
ΑΓΙΟΥ ΒΑΣΙΛΕΙΟΥ	7.427	<b>7.194</b>	3.755	3.686	3.672	3.508
ΑΜΑΡΙΟΥ	5.915	<b>5.607</b>	3.033	2.897	2.882	2.710
ΑΝΩΓΕΙΩΝ	2.379	<b>2.240</b>	1.192	1.111	1.187	1.129
ΜΥΛΟΠΟΤΑΜΟΥ	14.363	<b>12.890</b>	7.298	6.593	7.065	6.297



**155.443**  
ΜΟΝΙΜΟΣ ΠΛΗΘΥΣΜΟΣ

**-0,7%**

2021/2011



49,6% 50,4%



77.065 78.378  
ΑΝΔΡΕΣ ΓΥΝΑΙΚΕΣ

## Περιφερειακή Ενότητα Χανίων

Δήμος	Πληθυσμός		Άνδρες		Γυναίκες	
	2011	2021	2011	2021	2011	2021
ΧΑΝΙΩΝ	108.642	<b>110.646</b>	54.163	54.472	54.479	56.174
ΑΠΟΚΟΡΩΝΟΥ	12.807	<b>11.771</b>	6.454	5.976	6.353	5.795
ΓΑΥΔΟΥ	152	<b>151</b>	91	92	61	59
ΚΑΝΤΑΝΟΥ - ΣΕΛΙΝΟΥ	5.431	<b>4.931</b>	2.771	2.469	2.660	2.462
ΚΙΣΣΑΜΟΥ	10.790	<b>10.632</b>	5.438	5.355	5.352	5.277
ΠΛΑΤΑΝΙΑ	16.874	<b>15.320</b>	8.548	7.644	8.326	7.676
ΣΦΑΚΙΩΝ	1.889	<b>1.992</b>	994	1.057	895	935





### 1. Γενικές Απογραφές Κτιρίων και Πληθυσμού - Κατοικιών

Οι Γενικές Απογραφές Κτιρίων και Πληθυσμού - Κατοικιών διενεργούνται, από το 1951, κάθε δέκα χρόνια και αποτελούν μία από τις πλέον σημαντικές στατιστικές εργασίες της Ελλάδας. Η Απογραφή Πληθυσμού - Κατοικιών 2021, η πρώτη ψηφιακή Απογραφή στη Χώρα μας, διενεργήθηκε από την Ελληνική Στατιστική Αρχή (ΕΛΣΤΑΤ) βάσει του Κανονισμού (ΕΕ) 763/2008 του Ευρωπαϊκού Κοινοβουλίου και του Συμβουλίου σχετικά με τις Απογραφές Πληθυσμού και Στέγασης, τους εφαρμοστικούς αυτού Κανονισμούς (ΕΕ) 2017/543, (ΕΕ) 2017/881, (ΕΕ) 2017/712, (ΕΕ) 2018/1799, τις Συστάσεις των Ηνωμένων Εθνών για τις Απογραφές Πληθυσμού - Κατοικιών 2020 (Recommendations for the 2020 Censuses of Population and Housing, UNECE) και του Νόμου 4772/2021 (ΦΕΚ 17/ Α΄/ 5-2-2021). Στον Νόμο περιλαμβάνονται αναλυτικά ο σκοπός, οι μεταβλητές, η μέθοδος συλλογής των στοιχείων, οι μεταπογραφικές εργασίες, καθώς και ειδικά άρθρα για τη διασφάλιση της απρόσκοπτης διενέργειας των Γενικών Απογραφών.

Οι Απογραφές Πληθυσμού - Κατοικιών διενεργούνται σε όλα τα κράτη μέλη της Ευρωπαϊκής Ένωσης με κοινά πρότυπα και μεθόδους, όπως ορίζονται στο παραπάνω νομικό πλαίσιο ως προς τις μεθόδους διενέργειας, τις ημερομηνίες αναφοράς και διενέργειας, τις μεταβλητές, το μορφότυπο των αρχείων και τις ημερομηνίες διαβίβασης των αποτελεσμάτων και των μεταδεδομένων. Η Απογραφή Πληθυσμού - Κατοικιών 2021 είχε ως ημερομηνία αναφοράς την 22-10-2021, συμμορφούμενη με τον Ευρωπαϊκό Κανονισμό, ο οποίος καθορίζει την ημερομηνία αναφοράς εντός του 2021.

### 2. Σκοπός

Από την Απογραφή Πληθυσμού - Κατοικιών προκύπτουν επικαιροποιημένα στοιχεία που αφορούν:

- τον **Μόνιμο Πληθυσμό**, δηλαδή τους κατοίκους που διαμένουν μόνιμα σε κάθε Περιφέρεια, Περιφερειακή Ενότητα, Δήμο, Δημοτική Ενότητα, Κοινότητα και αυτοτελή οικισμό, ανεξαρτήτως ιθαγένειας και καθεστώτος διαμονής,
- τον **Νόμιμο Πληθυσμό**, δηλαδή τους δημότες κάθε Δήμου και Δημοτικής Ενότητας, βάσει του οποίου γίνεται η κατανομή των βουλευτικών εδρών στις επιμέρους εκλογικές περιφέρειες, κατά τις βουλευτικές εκλογές (άρθρο 54 του Συντάγματος),
- τον αριθμό των κατοικιών, κατά είδος (κανονικές ή μη κανονικές κατοικίες), και τα στοιχεία αναφορικά με τα κύρια χαρακτηριστικά και τις ανέσεις τους,
- τον αριθμό και τη σύνθεση των νοικοκυριών,
- τα δημογραφικά, κοινωνικά, εκπαιδευτικά και οικονομικά χαρακτηριστικά του Μόνιμου πληθυσμού της Χώρας,
- στοιχεία σχετικά με την εισερχόμενη και εξερχόμενη μετανάστευση.

Στο πλαίσιο του σκοπού των Γενικών Απογραφών 2021 εντάχθηκε και η κατάρτιση Στατιστικών Μητρώων Κτιρίων και Πληθυσμού, σύμφωνα με το νέο ευρωπαϊκό μεθοδολογικό πλαίσιο, στο οποίο προβλέπεται η διαβίβαση δημογραφικών στοιχείων απογραφής σε ετήσια βάση.

### 3. Μεθοδολογία

Σύμφωνα και με τον αρχικό σχεδιασμό, οι Γενικές Απογραφές 2021 διενεργήθηκαν με την παραδοσιακή μέθοδο, η οποία βασίζεται στην άμεση καταμέτρηση όλων των ατόμων και στη συλλογή πληροφοριών για τα χαρακτηριστικά τους μέσω ερωτηματολογίου.

Στο πλαίσιο διασφάλισης της δημόσιας υγείας και των δυσμενών συνθηκών που ανέκυψαν λόγω της πανδημίας της νόσου του Κορωνοϊού (Covid-19), η ΕΛΣΤΑΤ σχεδίασε και πραγματοποίησε την Απογραφή Πληθυσμού - Κατοικιών 2021 με υβριδικό σύστημα, που προέβλεπε, σε πρώτη φάση, την ηλεκτρονική αυτοαπογραφή (με τη βοήθεια του απογραφέα) των νοικοκυριών μέσω ειδικής διαδικτυακής εφαρμογής.

Για όσα νοικοκυριά δεν κατέστη δυνατή η ηλεκτρονική αυτοαπογραφή, καθώς και για τα άτομα που διαμένουν σε εγκαταστάσεις υποδοχής προσφύγων, γηροκομεία, νοσοκομεία, κατασκηνώσεις κ.λπ., η Απογραφή διενεργήθηκε μέσω προσωπικής ή τηλεφωνικής συνέντευξης σε πλήρη συμμόρφωση με τα ισχύοντα μέτρα προστασίας της δημόσιας υγείας. Το εμπόδιο της απουσίας (διοικητικού ή στατιστικού) πληθυσμιακού μητρώου ξεπεράστηκε με τη βοήθεια των Απογραφών που διένειμαν μοναδικούς (γεωχωρικά) κωδικούς κατοικίας σε κάθε νοικοκυριό της περιοχής ευθύνης τους.

### **3.1 Φάσεις συλλογής των στοιχείων των Γενικών Απογραφών**

#### **3.1.1 Προπαρασκευαστική Φάση: Απογραφή Κτιρίων**

Η Απογραφή Κτιρίων διενεργείται κάθε 10 χρόνια πριν από την Απογραφή Πληθυσμού - Κατοικιών με σκοπό τη συλλογή πληροφοριών σχετικά με τον αριθμό των κτιρίων, τη χρήση και τα χαρακτηριστικά τους με στόχο την κάλυψη εθνικών απαιτήσεων σε στατιστική πληροφόρηση. Εκτός από τα χαρακτηριστικά των κτιρίων, η Απογραφή Κτιρίων 2021 επέτρεψε το γεωχωρικό εντοπισμό των κτιρίων με τον εντοπισμό των συντεταγμένων των κτιρίων μέσω ηλεκτρονικής εφαρμογής και την κατάρτιση καταλόγων κτιρίων και εντοπισμό των κατοικιών (κατοικούμενων και μη) για κάθε Απογραφικό Τομέα. Με βάση τους καταλόγους αυτούς στη συνέχεια πραγματοποιήθηκε η Απογραφή Πληθυσμού.

Η Απογραφή Κτιρίων πραγματοποιήθηκε από τους Τομεάρχες της Απογραφής με τη χρήση tablet. Τα δεδομένα κάθε κτιρίου καταχωρίστηκαν μέσω μιας ειδικά σχεδιασμένης ηλεκτρονικής εφαρμογής, σε μια βάση δεδομένων cloud. Οι τομεάρχες επισκέφθηκαν επιτόπου κάθε οικοδομικό τετράγωνο αρμοδιότητας τους με το κατάλληλο χαρτογραφικό υλικό, το οποίο τους παρασχέθηκε από την ΕΛΣΤΑΤ και κατέγραψαν τα κτίρια που περιλαμβάνονται σε αυτό.

#### **3.1.2 Α΄ Φάση: Ηλεκτρονική αυτοαπογραφή**

Τον Νοέμβριο 2021, οι Απογραφείς της ΕΛΣΤΑΤ διένειμαν έναν σφραγισμένο φάκελο σε κάθε κατοικία, διαμέρισμα ή κατάλυμα με τον μοναδικό (γεωχωρικά) κωδικό κατοικίας που αντιστοιχούσε στη συγκεκριμένη κατοικία.

Στη συνέχεια, ένας εκπρόσωπος κάθε νοικοκυριού μπορούσε, μέσω της ψηφιακής πύλης του δημόσιου τομέα ([www.gov.gr](http://www.gov.gr)) και τη χρήση του μοναδικού κωδικού κατοικίας και του κωδικού του στο «taxisnet» (μέθοδος αναγνώρισης), να συνδεθεί στην ηλεκτρονική εφαρμογή της Απογραφής για την αυτοαπογραφή του νοικοκυριού του και των μελών που διαμένουν σε αυτό, προκειμένου να συμπληρώσει και να υποβάλει το ερωτηματολόγιο για την κατοικία και τα μέλη του νοικοκυριού. Καθ' όλη τη διάρκεια της φάσης αυτής οι Απογραφείς μέσω της ειδικής ηλεκτρονικής εφαρμογής διαχείρισης ήταν σε θέση να παρακολουθούν τα νοικοκυριά που ενέπιπταν στην αρμοδιότητα του τμήματος που τους είχε ανατεθεί, τα οποία αυτοαπογράφηκαν καθώς και εκείνα τα οποία δεν είχαν αυτοαπογραφεί.

Η αρχική προθεσμία για την ολοκλήρωση της Α΄ Φάσης ήταν η 26η Νοεμβρίου 2021, η οποία όμως παρατάθηκε μέχρι και τη 13η Δεκεμβρίου 2021 λόγω της μεγάλης ανταπόκρισης των απογραφομένων.

#### **3.1.3 Β΄ Φάση: Συλλογή στοιχείων μέσω προσωπικής συνέντευξης**

Η Β΄ Φάση της Απογραφής Πληθυσμού - Κατοικιών αφορούσε στη συλλογή των στοιχείων μέσω προσωπικής συνέντευξης, τηλεφωνικά είτε δια ζώσης, δεδομένου ότι οι Απογραφείς ήταν σε θέση να αναγνωρίσουν και να εντοπίσουν τους κατοίκους της Χώρας που δεν αυτοαπογράφηκαν κατά την Α΄ Φάση.

Κατά τη διάρκεια αυτής της Β΄ Φάσης, η ηλεκτρονική εφαρμογή για την αυτοαπογραφή παρέμεινε ανοιχτή και διαθέσιμη για τα νοικοκυριά εκείνα που ήθελαν να αυτοαπογραφούν ηλεκτρονικά και δεν το είχαν κάνει.

Η Β΄ Φάση διεξήχθη από τις 14 Δεκεμβρίου 2021 έως τις 14 Φεβρουαρίου 2022 για να βοηθήσει τους Απογραφείς, ειδικά εκτός μεγάλων πόλεων ή στα νησιά, να προσεγγίσουν το σύνολο του πληθυσμού.

### **3.1.4 Γ΄ Φάση: Ηλεκτρονική αυτοαπογραφή για όσους πολίτες δεν κατάφεραν να επικοινωνήσουν με τον Απογραφέα τους**

Η Γ΄ Φάση της Απογραφής οργανώθηκε από την ΕΛΣΤΑΤ για να καλύψει εκείνες τις λίγες περιπτώσεις των νοικοκυριών που δεν είχαν ανταποκριθεί στην αυτοαπογραφή ή δεν μπόρεσαν να προσεγγιστούν από τα όργανά της (Επόπτες, Βοηθούς Επόπτες, Τομάρχες, Απογραφείς). Κατά την περίοδο από 15 έως 21 Φεβρουαρίου 2022, οι ίδιοι οι απογραφόμενοι μπορούσαν επισκεπτόμενοι την ιστοσελίδα της ΕΛΣΤΑΤ ([www.statistics.gr](http://www.statistics.gr)) και συμπληρώνοντας τη διεύθυνση κατοικίας τους είτε να δημιουργήσουν και να παραλάβουν ηλεκτρονικά νέο «μοναδικό κωδικό κατοικίας» που αντιστοιχούσε στην κατοικία τους για να αυτοαπογραφούν με τη διαδικασία της Α΄ Φάσης είτε να έρθουν σε επικοινωνία με την Εποπτεία της περιοχής που κατοικούσαν και να ορίσουν ημερομηνία για την απογραφή τους μέσω συνέντευξης τηλεφωνικά ή διά ζώσης.

### **3.2 Ερωτηματολόγιο Απογραφής**

Τα ερωτηματολόγια των Γενικών Απογραφών σχεδιάστηκαν σύμφωνα με τα προβλεπόμενα στο σχετικό ενωσιακό δίκαιο για τις Απογραφές Πληθυσμού και Κατοικιών και τις κατευθυντήριες οδηγίες και μεθοδολογικές συστάσεις των Ηνωμένων Εθνών, λαμβάνοντας, επίσης, υπόψη την πολυετή εμπειρία σε θέματα Απογραφών των στελεχών της ΕΛΣΤΑΤ, καθώς και τις υποδείξεις και προτάσεις φορέων που συμμετείχαν στη σχετική διαβούλευση.

Το ερωτηματολόγιο της Απογραφής περιλάμβανε όλες τις υποχρεωτικές μεταβλητές οι οποίες προβλέπονται στον Ευρωπαϊκό Κανονισμό (ΕΕ) 763/2008 για τις Απογραφές Πληθυσμού και Κατοικιών, καθώς και μεταβλητές που πληρούν εθνικές απαιτήσεις σε στατιστική πληροφόρηση. Ωστόσο, επελέγη να μην περιληφθούν ευαίσθητα προσωπικά δεδομένα (π.χ. δεδομένα σχετικά με την κατάσταση της υγείας, τη θρησκεία, τον σεξουαλικό προσανατολισμό κ.λπ.).

Για πρώτη φορά, στο πλαίσιο της Απογραφής Πληθυσμού, συλλέχθηκε ο Αριθμός Φορολογικού Μητρώου (ΑΦΜ) και ο Αριθμός Μητρώου Κοινωνικής Ασφάλισης (ΑΜΚΑ) κάθε ατόμου που απογράφηκε. Στόχος είναι η ύπαρξη ενός μοναδικού αριθμού αναγνώρισης για κάθε άτομο, ο οποίος θα χρησιμοποιείται ως «κλειδί» για τη σύνδεση των στατιστικών στοιχείων από την Απογραφή Πληθυσμού με δεδομένα διοικητικών μητρώων, σύμφωνα με την Βίβλο Ψηφιακού Μετασχηματισμού στην Ελλάδα (Ν. 4727/2020) σχετικά με τη διαλειτουργικότητα των διοικητικών μητρώων.

Ο σκοπός είναι διττός. Πρώτον, η σύνδεση των μεταβλητών της Απογραφής με δεδομένα από διοικητικά μητρώα, με στόχο τον έλεγχο της ποιότητάς τους αναφορικά με τον εντοπισμό διπλοεγγραφών και τυχόν σφαλμάτων, τον έλεγχο πλήρους κάλυψης του πληθυσμού και δεύτερον, τη δημιουργία του πρώτου Στατιστικού Μητρώου Πληθυσμού από τα αποτελέσματα της Απογραφής 2021 και την τακτική ενημέρωσή του από στοιχεία διοικητικών πηγών.

### 3.3 Επεξεργασία των στοιχείων Απογραφής

Σύμφωνα με το σχεδιασμό της Απογραφής Πληθυσμού - Κατοικιών 2021 στις αρμοδιότητες των Απογραφών ήταν η καταχώριση στην ασφαλή βάση δεδομένων της ΕΛΣΤΑΤ των στοιχείων των ερωτηματολογίων που συλλέχθηκαν, μέσω συνέντευξης, κατά τη Β' Φάση. Με τον τρόπο αυτό και την ηλεκτρονική αυτοαπογραφή, όλα τα στοιχεία της Απογραφής είχαν ενσωματωθεί στη βάση δεδομένων της ΕΛΣΤΑΤ σε σύντομο χρονικό διάστημα (λίγες ημέρες) μετά το πέρας της συλλογής των στοιχείων και ήταν έτοιμα προς επεξεργασία.

Το ηλεκτρονικό ερωτηματολόγιο της Απογραφής είχε ενσωματωμένους αυτόματους ελέγχους στοχεύοντας στη διασφάλιση της συλλογής πληρέστερων και ορθότερων στοιχείων. Μία σημαντική καινοτομία της Απογραφής Πληθυσμού - Κατοικιών 2021 ήταν η ανάπτυξη και εφαρμογή ενός ηλεκτρονικού συστήματος διαχείρισης και παρακολούθησης των εργασιών. Η διαχείριση όλων των εργασιών έγινε ηλεκτρονικά. Ως εκ τούτου, για πρώτη φορά ήταν δυνατόν σε πραγματικό χρόνο (real-time) κατά τη φάση συλλογής των στοιχείων, η παρακολούθηση της πορείας συλλογής τους, καθώς και ο έλεγχος της πληρότητας και ορθότητας των συλλεγόμενων στοιχείων, κατά επίπεδο αρμοδιότητας, με στόχο την αντιμετώπιση της μη απόκρισης, ή λανθασμένων απαντήσεων κ.λπ. Το γεγονός αυτό επέτρεψε τη λήψη άμεσων μέτρων για την επίλυση οποιουδήποτε θέματος ανέκυπτε. Μετά το πέρας της Απογραφής και προκειμένου να εξαχθούν τα προσωρινά αποτελέσματα στα στοιχεία της βάσης δεδομένων της Απογραφής διενεργήθηκαν έλεγχοι ποιότητας και πληρότητας.

Πιο συγκεκριμένα, σε πρώτη φάση πραγματοποιήθηκε με τη διαδικασία «καθαρισμού δεδομένων» έλεγχος για περιπτώσεις διπλοεγγραφών, εγγραφών ή μεταβλητών που λείπουν, όπως για παράδειγμα το φύλο, έλεγχος εντοπισμού των απογραφέντων ως προσωρινά φιλοξενούμενων ατόμων, κωδικογράφηση του γεωγραφικού κωδικού του τόπου μόνιμης διαμονής τους και μεταφορά τους στη μόνιμη κατοικία τους.

Επιπλέον, διενεργήθηκαν ποιοτικοί έλεγχοι όσον αφορά στην πλήρη κάλυψη του συνολικού πληθυσμού, με τη χρήση στοιχείων από διοικητικές πηγές. Τα δεδομένα από τις διοικητικές πηγές χρησιμοποιήθηκαν ως μέσο ποιοτικού ελέγχου ή/και συμπλήρωσης των ελλειπουσών τιμών των κύριων δημογραφικών χαρακτηριστικών του πληθυσμού, όπως τόπος μόνιμης κατοικίας, φύλο, ηλικία, εγγραφές που έλειπαν κ.λπ. Η συλλογή μέσω της Απογραφής του ΑΦΜ και του ΑΜΚΑ των απογραφομένων χρησίμευσε ως «κλειδί» για τη διασύνδεση των στοιχείων της Απογραφής με τα στοιχεία διοικητικών μητρώων. Στο πλαίσιο αυτό χρησιμοποιήθηκαν σε πρώτο στάδιο διοικητικά στοιχεία από τη φορολογική αρχή της Χώρας (Ανεξάρτητη Αρχή Δημοσίων Εσόδων - ΑΑΔΕ) και την Κοινωνική Ασφάλιση.

Κατά τον ποιοτικό έλεγχο των προσωρινών δεδομένων ελήφθησαν υπόψη και στοιχεία της Φυσικής Κίνησης Πληθυσμού (ΦΚΠ), διοικητικά στοιχεία του μαθητικού πληθυσμού, καθώς και της έρευνας εργατικού δυναμικού όσον αφορά μόνο στο σκέλος της μεταβολής της απασχόλησης των αλλοδαπών.

Στο πλαίσιο των ελέγχων για την εξαγωγή των οριστικών αποτελεσμάτων είναι σε εξέλιξη περαιτέρω έλεγχοι (λογικοί και πληρότητας), καθώς και ποιοτικοί με τη χρησιμοποίηση στοιχείων πρόσθετων διοικητικών πηγών, όπως του Υπουργείου Εργασίας και Κοινωνικών Υποθέσεων για ειδικές ομάδες πληθυσμού, του Διαχειριστή Δικτύου Διανομής Ηλεκτρικής Ενέργειας ΑΕ (ΔΕΔΔΗΕ ΑΕ) και του υπό δημιουργία Μητρώου Πολιτών.





#GreekDataMatter  
[www.statistics.gr](http://www.statistics.gr)



Hellenic Statistical  
Authority



@StatisticsGR



ELSTAT



statistics.gr



ΕΛΛΗΝΙΚΗ ΔΗΜΟΚΡΑΤΙΑ



ΕΛΛΗΝΙΚΗ ΣΤΑΤΙΣΤΙΚΗ ΑΡΧΗ

Πειραιώς 46 και Επονιτών, ΤΚ 18510, Πειραιάς

